



## Annexe 5

# Atlas Cartographique associé au PAGD et au Règlement

---

Projet de SAGE soumis au vote de la CLE  
31 janvier 2014



# Note aux lecteurs

Cet atlas cartographique regroupe les cartes de référence mentionnées dans les documents du SAGE : le Plan d'Aménagement et de Gestion Durable et le Règlement.

Il regroupe les cartes suivantes :

- **Carte 1** : Carte des masses d'eau ;
- **Cartes 2-1 à 2-22** : cartes identifiant les cours d'eau, les ouvrages hydrauliques et les plans d'eau ;
- **Carte 3** : Carte identifiant le linéaire prioritaire de restauration de la continuité écologique
- **Carte 4-1 à 4-22** : cartes identifiant les zones humides du territoire, sur la base des connaissances à l'année 2013, distinguant les zones suivant le critère d'identification (pédologique ou botanique) et les zones d'alerte (ou zones humides potentielles).

Chacune de ces cartes précise la légende qui s'y applique ainsi que la source des données.

Les fonds de plan des cartes sont les SCAN 25<sup>®</sup>, version 3, fournis par l'IGN au SAGEBA en janvier 2014.

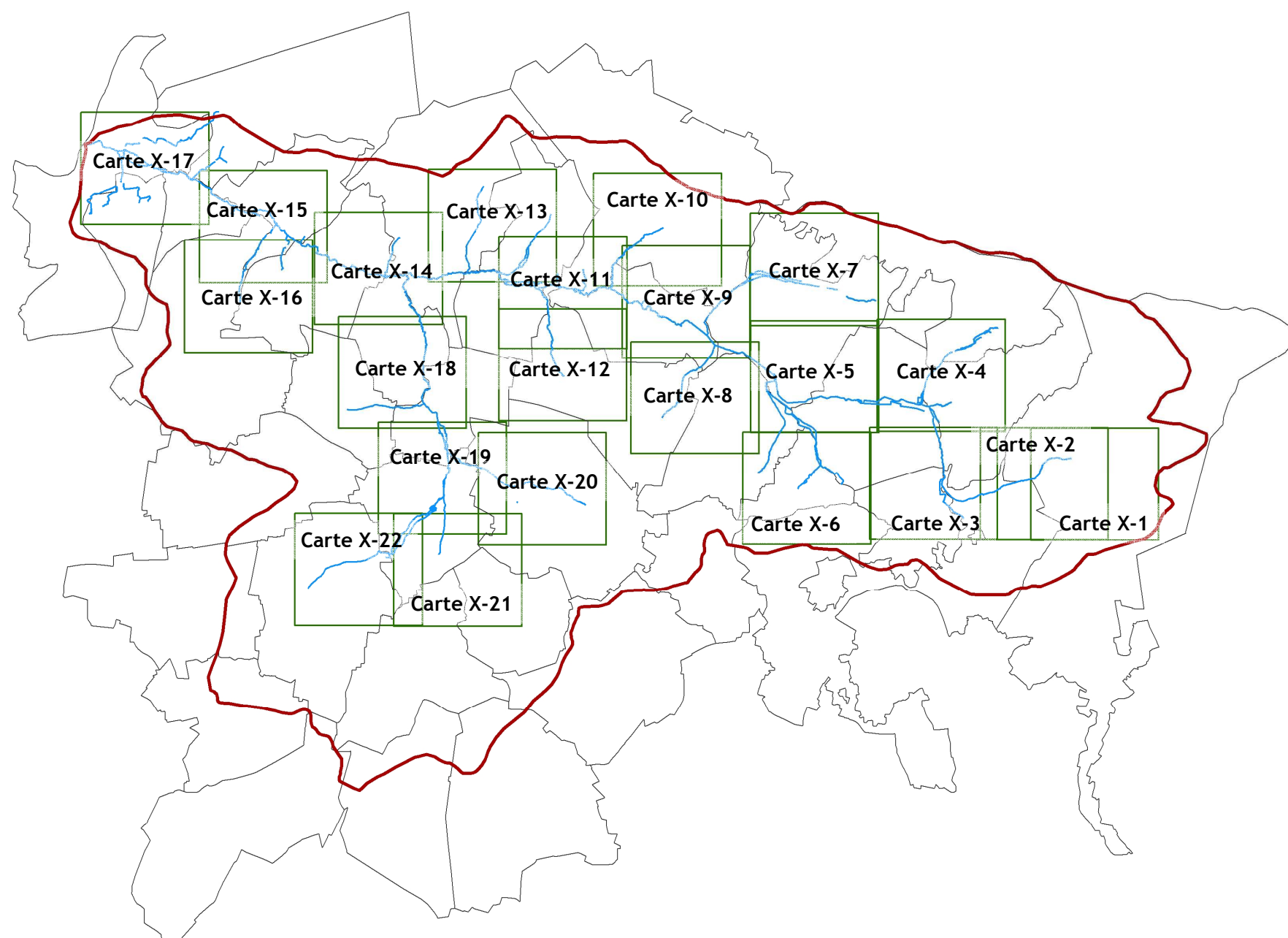


# Tableau d'assemblage

Le tableau d'assemblage est valable pour les cartes 2-1 à 2-22 et 4-1 à 4-22.

## Index communal

Commune	Carte de référence
AUGER-SAINT-VINCENT	Carte X-22
BÉTHANCOURT-EN-VALOIS	Cartes X-11 et X-13
BÉTHISY-SAINT-MARTIN	Cartes X-14 et X-15
BÉTHISY-SAINT-PIERRE	Carte X-15
BOISSY-FRESNOIS	Sans objet
BONNEUIL-EN-VALOIS	Cartes X-5, X-7 et X-9
COYOLLES	Cartes X-2 et X-3
CRÉPY-EN-VALOIS	Cartes X-20
DUVY	Cartes X-19, X-21, X-22
EMEVILLE	Sans objet
FEIGNEUX	Cartes X-8, X-11 et X-12
FRESNOY-LA-RIVIÈRE	Cartes X-8, X-9 et X-11
FRESNOY-LE-LUAT	Sans objet
GILOCOURT	Cartes X-11 et X-13
GLAIGNES	Cartes X-14 et X-18
GONDREVILLE	Sans objet
HARAMONT	Cartes X-4
LARGNY-SUR-AUTOMNE	Cartes X-3 et X-4
LEVIGNEN	Sans objet
MORIENVAL	Cartes 2-10 et 2-11
NÉRY	Cartes 2-16 et 2-15
ORMOY-VILLERS	Sans objet
ORROUY	Cartes 2-13 et 2-14
PEROY-LES-GOMBRIES	Sans objet
ROQUEMONT	Carte 2-18
ROSIÈRES	Sans objet
ROUVILLE	Sans objet
RUSSY-BÉMONT	Cartes 2-5, 2-6 et 2-8
SAINTINES	Cartes 2-15 et 2-17
SAINT-SAUVEUR	Cartes 2-15 et 2-17
SAINT-VAAST-DE-LONGMONT	Carte 2-17
SÉRY-MAGNEVAL	Cartes X-18 et X-19
TRUMILLY	Sans objet
VAUCIENNES	Carte X-3
VAUMOISE	Carte X-6
VERBERIE	Carte X-17
VERSIGNY	Sans objet
VEZ	Cartes X-4 et X-5
VILLERS-COTTERÊTS	Cartes X-1 et X-2












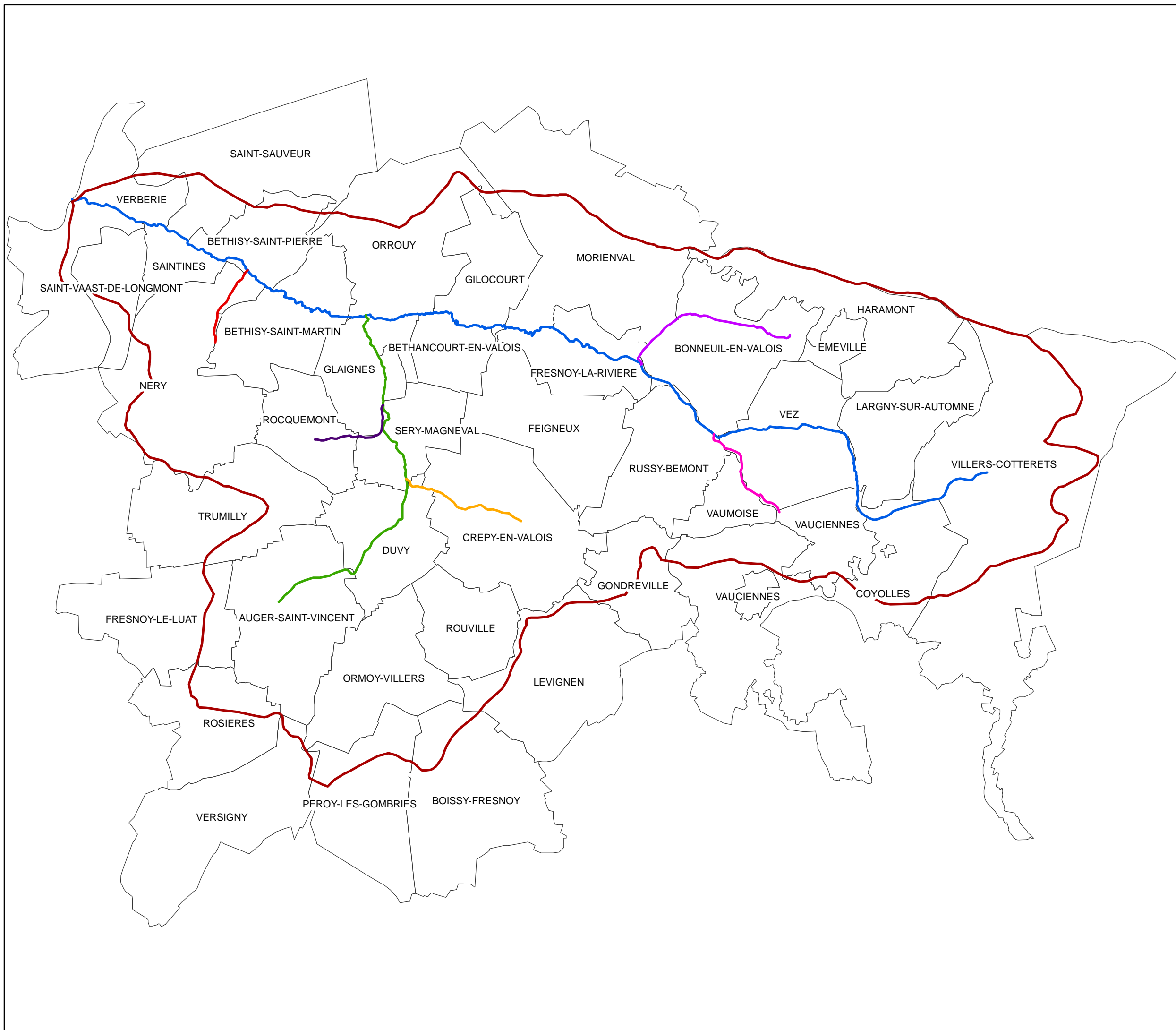




# Masses d'eau de surface du SAGE

## Carte 1

-  Périmètre du SAGE
- Masses d'eau de surface
-  L'Automne de sa source au confluent de l'Oise (exclu)
-  Le ru de Sainte Marie de sa source au confluent de l'Automne (exclu)
-  Le ru de Bonneuil
-  Le ru de la Douye
-  Le ru des Taillandiers
-  Le ru Moise
-  Le ru de Baybelle
-  Limites communales



### Dispositions du PAGD concernées

Disposition 1.2

### Articles du Règlement concernés

Néant

Sources : DREAL Picardie  
IGN (Fond Scan 25)  
Réalisation : SAFEGE, décembre 2013.



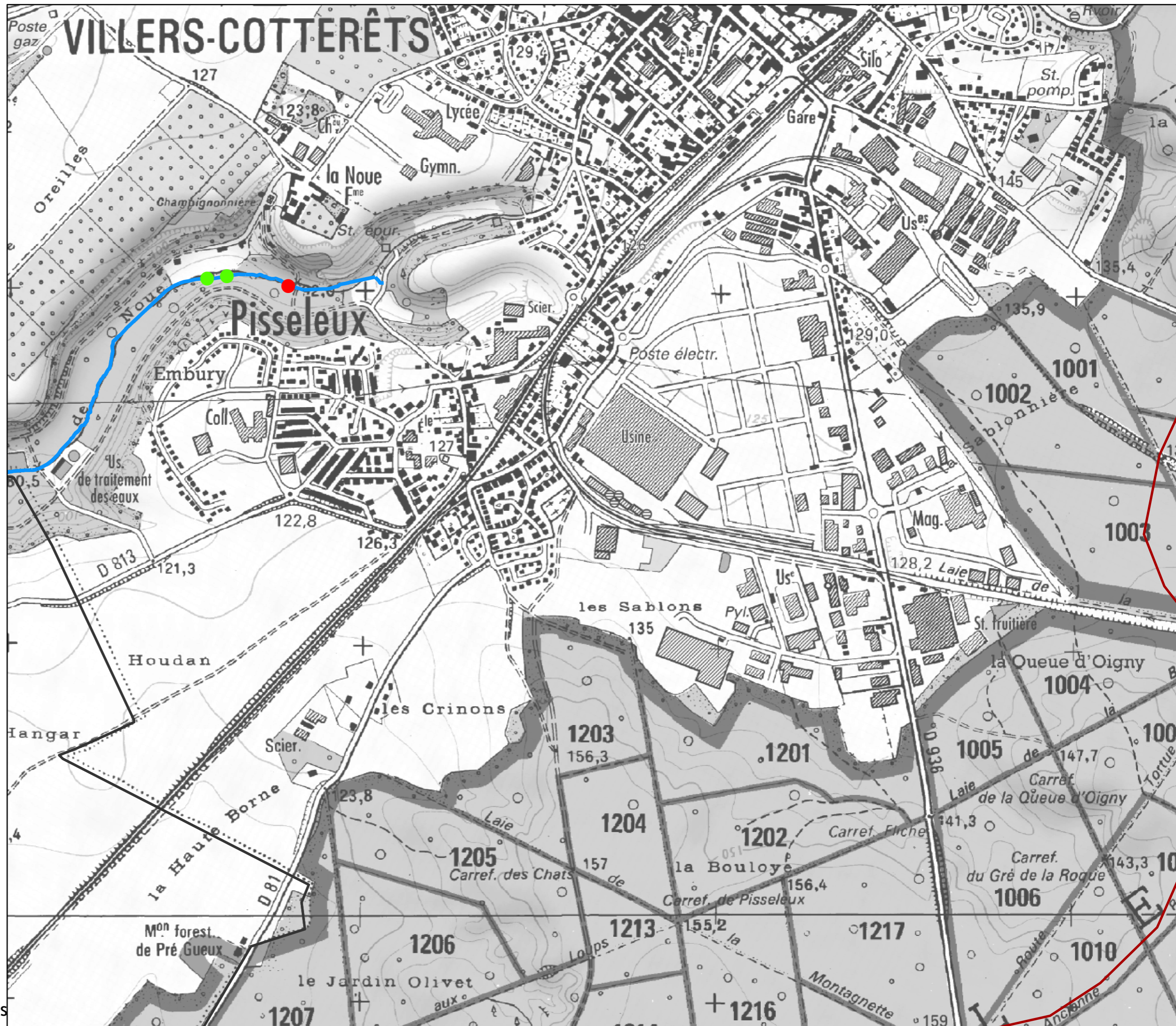
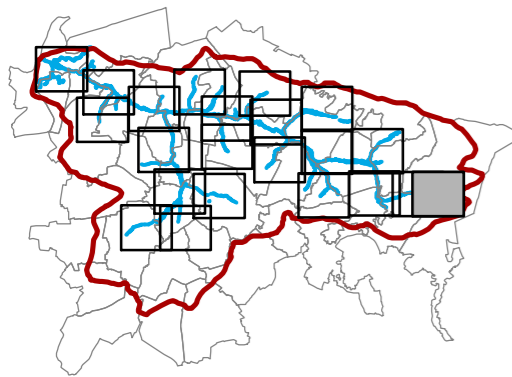




# VILLERS-COTTERÊTS

## Cours d'eau, ouvrages et plans d'eau Carte 2-1

-  Périmètre du SAGE
-  Ouvrages hydraulique
-  Ouvrage de franchissement
-  Cours d'eau
-  Tronçon de cours d'eau couverts
-  Plan d'eau
-  Limites communales



### Dispositions du PAGD concernées

4.2	8.2	8.8
4.9	8.3	8.10
7.1	8.4	10.1
7.2	8.6	10.3
8.1	8.7	

### Articles du Règlement concernés

- Article 3
- Article 4
- Article 5
- Article 7

Sources : SAGEBA (PPRE),  
IGN (Fond Scan 25)  
Réalisation : SAFEGE, décembre 2013.

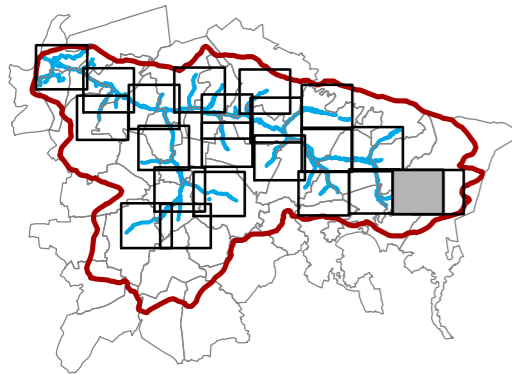




# Cours d'eau, ouvrages et plans d'eau

## Carte 2-2

- Périmètre du SAGE
- Ouvrages hydraulique
- Ouvrage de franchissement
- Cours d'eau
- Tronçon de cours d'eau couverts
- Plan d'eau
- Limites communales



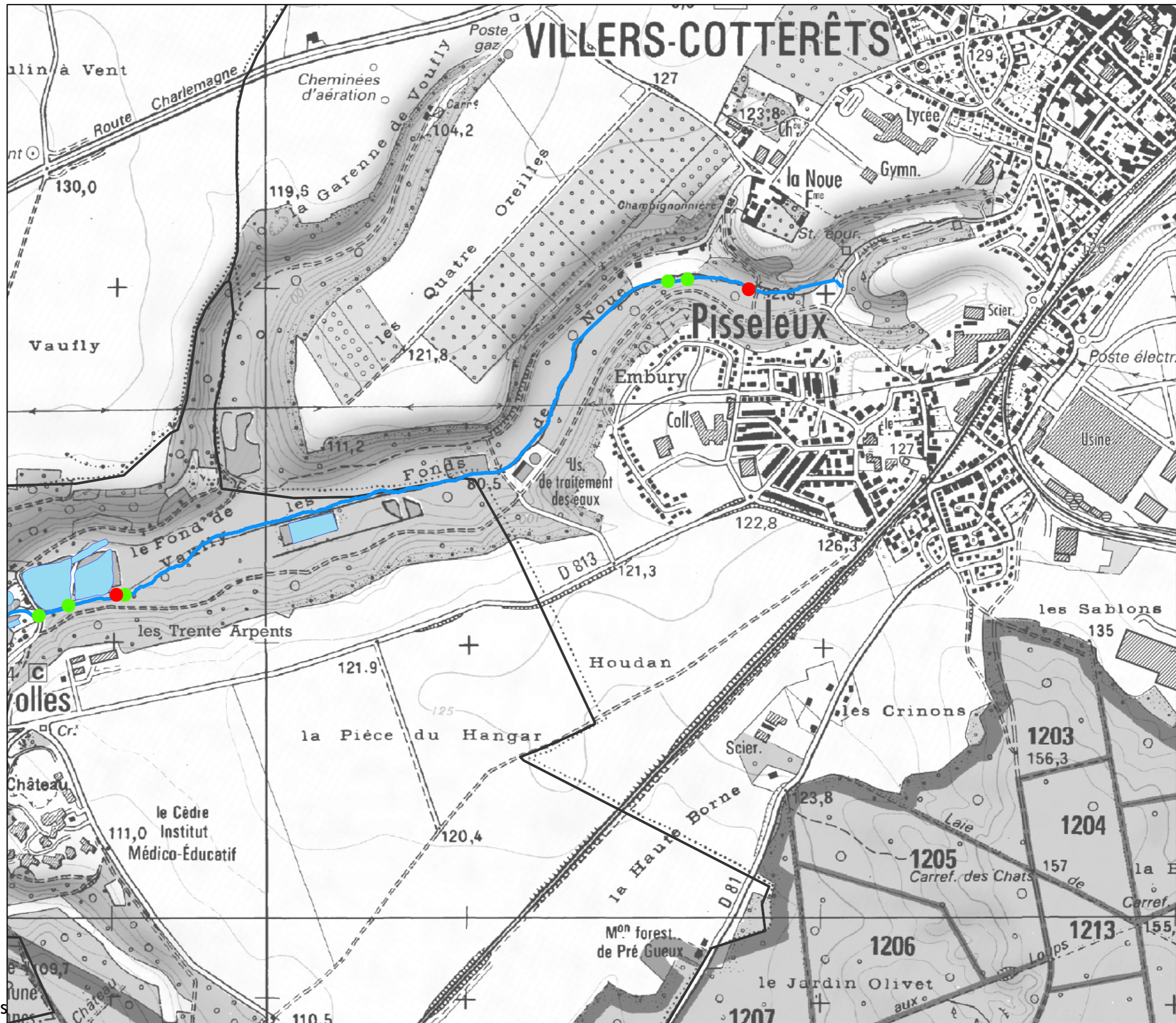
### Dispositions du PAGD concernées

- |     |     |      |
|-----|-----|------|
| 4.2 | 8.2 | 8.8  |
| 4.9 | 8.3 | 8.10 |
| 7.1 | 8.4 | 10.1 |
| 7.2 | 8.6 | 10.3 |
| 8.1 | 8.7 |      |

### Articles du Règlement concernés

- Article 3
- Article 4
- Article 5
- Article 7

Sources : SAGEBA (PPRE),  
IGN (Fond Scan 25)  
Réalisation : SAFEGE, décembre 2013.




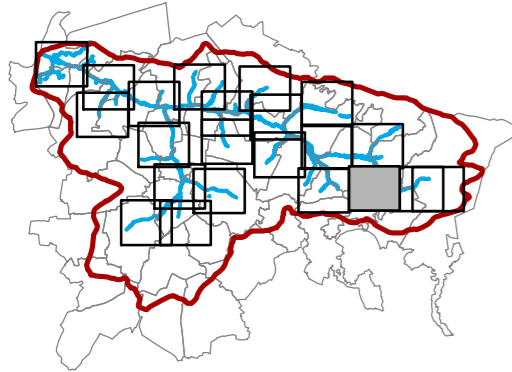




# Cours d'eau, ouvrages et plans d'eau

## Carte 2-3

-  Périmètre du SAGE
-  Ouvrages hydraulique
-  Ouvrage de franchissement
-  Cours d'eau
-  Tronçon de cours d'eau couverts
-  Plan d'eau
-  Limites communales



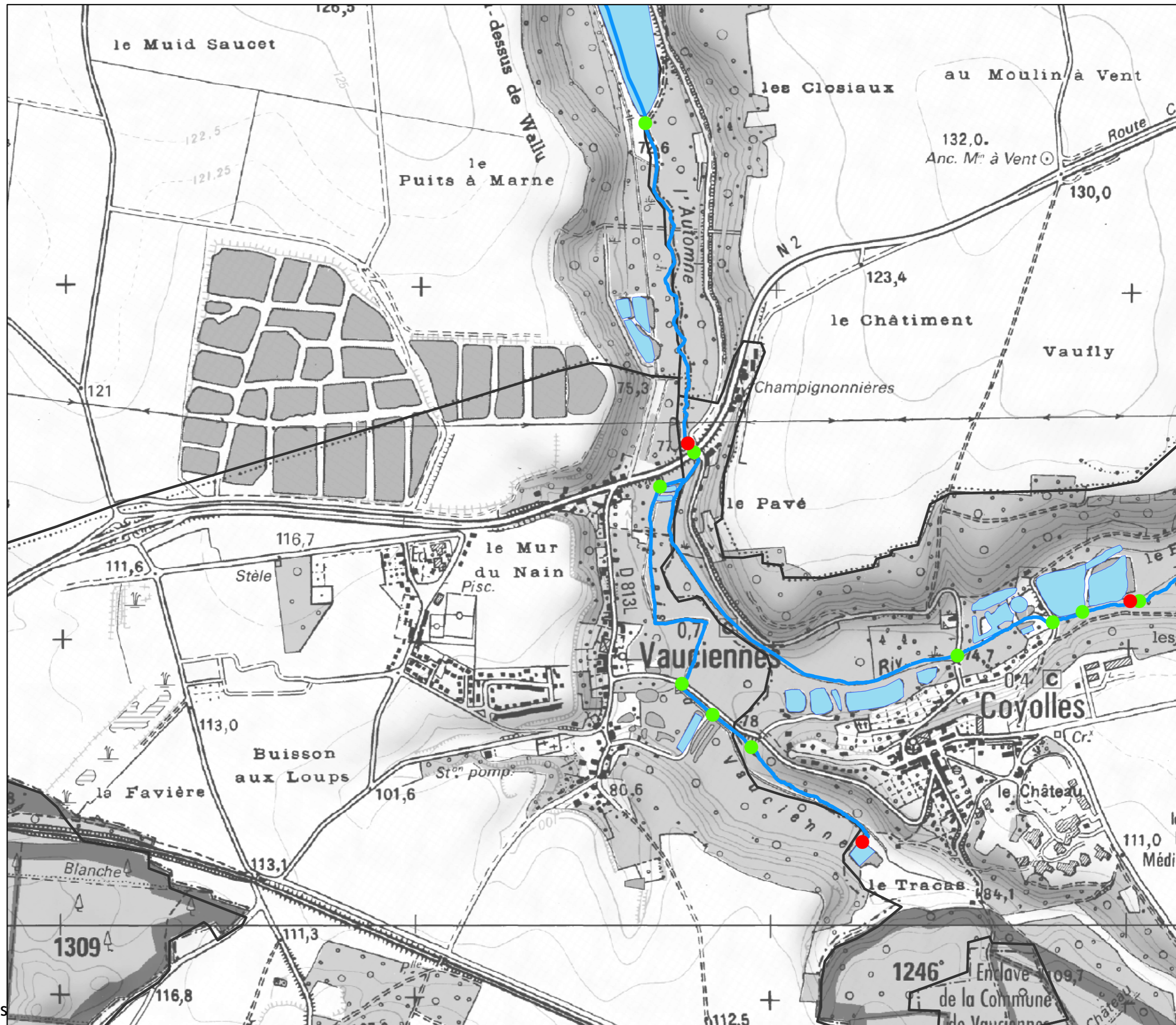
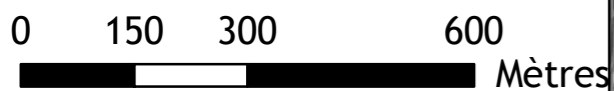
### Dispositions du PAGD concernées

- |     |     |      |
|-----|-----|------|
| 4.2 | 8.2 | 8.8  |
| 4.9 | 8.3 | 8.10 |
| 7.1 | 8.4 | 10.1 |
| 7.2 | 8.6 | 10.3 |
| 8.1 | 8.7 |      |

### Articles du Règlement concernés

- Article 3
- Article 4
- Article 5
- Article 7

Sources : SAGEBA (PPRE),  
IGN (Fond Scan 25)  
Réalisation : SAFEGE, décembre 2013.

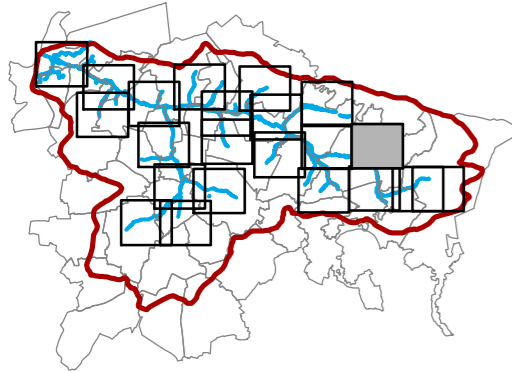




# Cours d'eau, ouvrages et plans d'eau

## Carte 2-4

-  Périmètre du SAGE
-  Ouvrages hydraulique
-  Ouvrage de franchissement
-  Cours d'eau
-  Tronçon de cours d'eau couverts
-  Plan d'eau
-  Limites communales



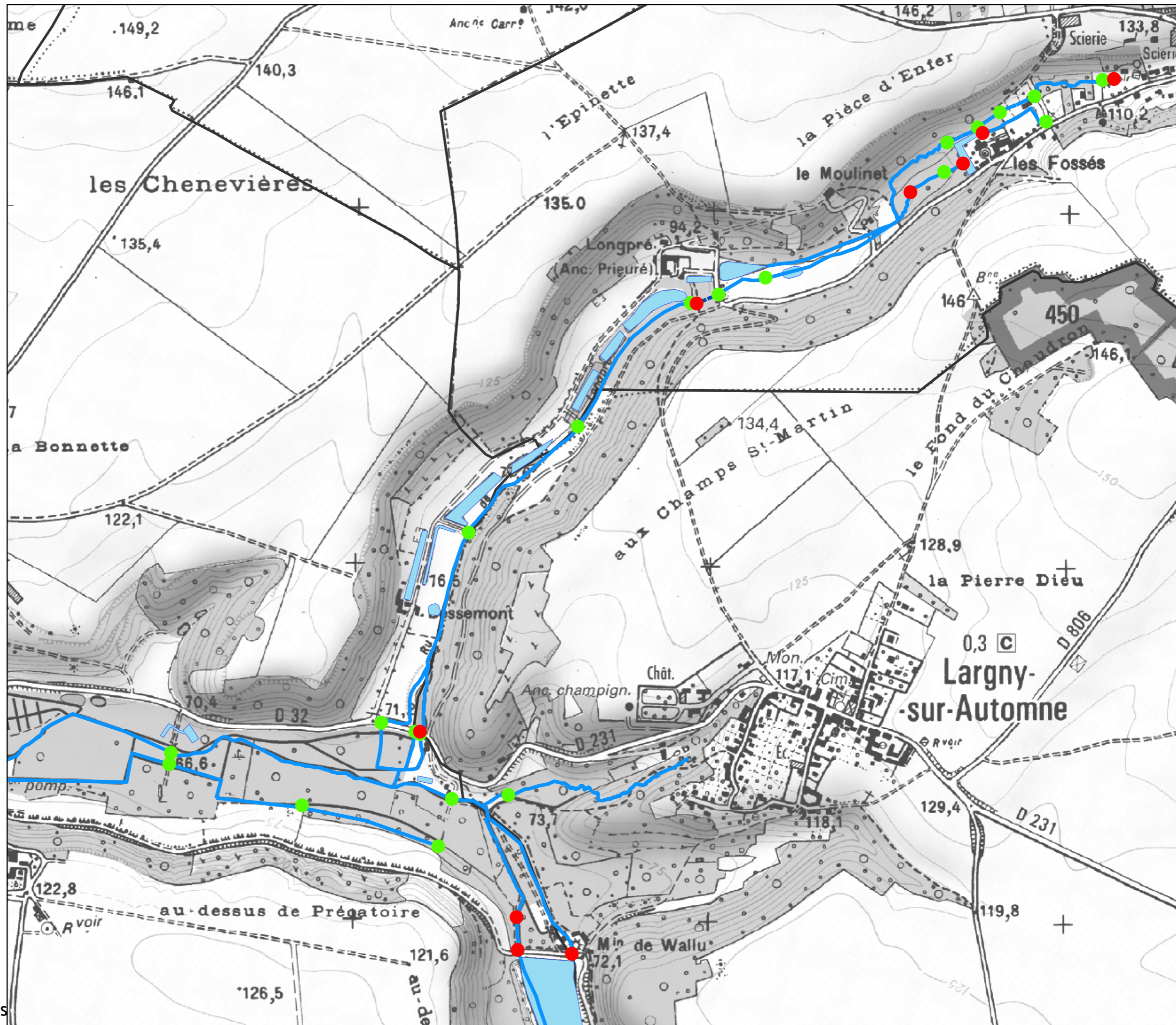
### Dispositions du PAGD concernées

- |     |     |      |
|-----|-----|------|
| 4.2 | 8.2 | 8.8  |
| 4.9 | 8.3 | 8.10 |
| 7.1 | 8.4 | 10.1 |
| 7.2 | 8.6 | 10.3 |
| 8.1 | 8.7 |      |

### Articles du Règlement concernés

- Article 3
- Article 4
- Article 5
- Article 7

Sources : SAGEBA (PPRE),  
IGN (Fond Scan 25)  
Réalisation : SAFEGE, décembre 2013.

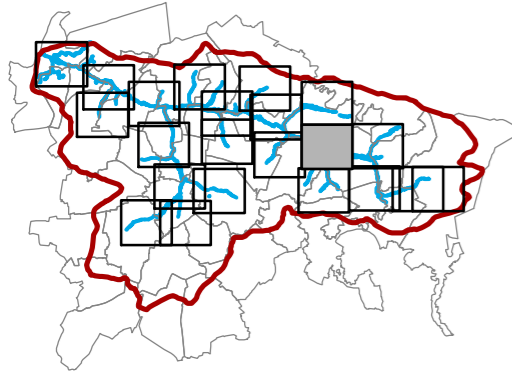




# Cours d'eau, ouvrages et plans d'eau

## Carte 2-5

- Périmètre du SAGE
- Ouvrages hydraulique
- Ouvrage de franchissement
- Cours d'eau
- Tronçon de cours d'eau couverts
- Plan d'eau
- Limites communales



### Dispositions du PAGD concernées

- |     |     |      |
|-----|-----|------|
| 4.2 | 8.2 | 8.8  |
| 4.9 | 8.3 | 8.10 |
| 7.1 | 8.4 | 10.1 |
| 7.2 | 8.6 | 10.3 |
| 8.1 | 8.7 |      |

### Articles du Règlement concernés

- Article 3
- Article 4
- Article 5
- Article 7

Sources : SAGEBA (PPRE),  
IGN (Fond Scan 25)  
Réalisation : SAFEGE, décembre 2013.

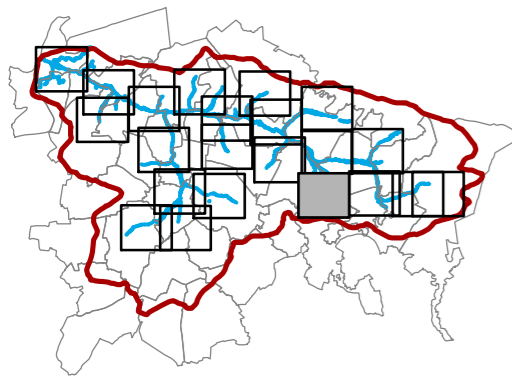




# Cours d'eau, ouvrages et plans d'eau

## Carte 2-6

-  Périmètre du SAGE
-  Ouvrages hydraulique
-  Ouvrage de franchissement
-  Cours d'eau
-  Tronçon de cours d'eau couverts
-  Plan d'eau
-  Limites communales



### Dispositions du PAGD concernées

- |     |     |      |
|-----|-----|------|
| 4.2 | 8.2 | 8.8  |
| 4.9 | 8.3 | 8.10 |
| 7.1 | 8.4 | 10.1 |
| 7.2 | 8.6 | 10.3 |
| 8.1 | 8.7 |      |

### Articles du Règlement concernés

- Article 3
- Article 4
- Article 5
- Article 7

Sources : SAGEBA (PPRE),  
IGN (Fond Scan 25)  
Réalisation : SAFEGE, décembre 2013.

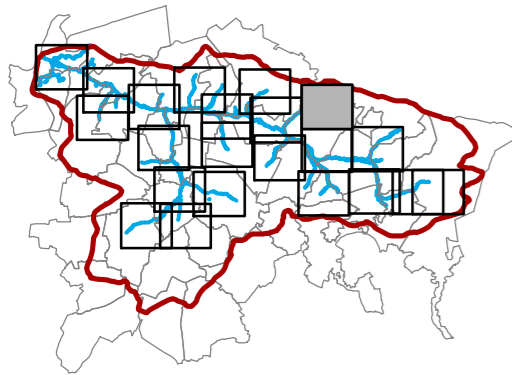




# Cours d'eau, ouvrages et plans d'eau

## Carte 2-7

- Périmètre du SAGE
- Ouvrages hydraulique
- Ouvrage de franchissement
- Cours d'eau
- Tronçon de cours d'eau couverts
- Plan d'eau
- Limites communales



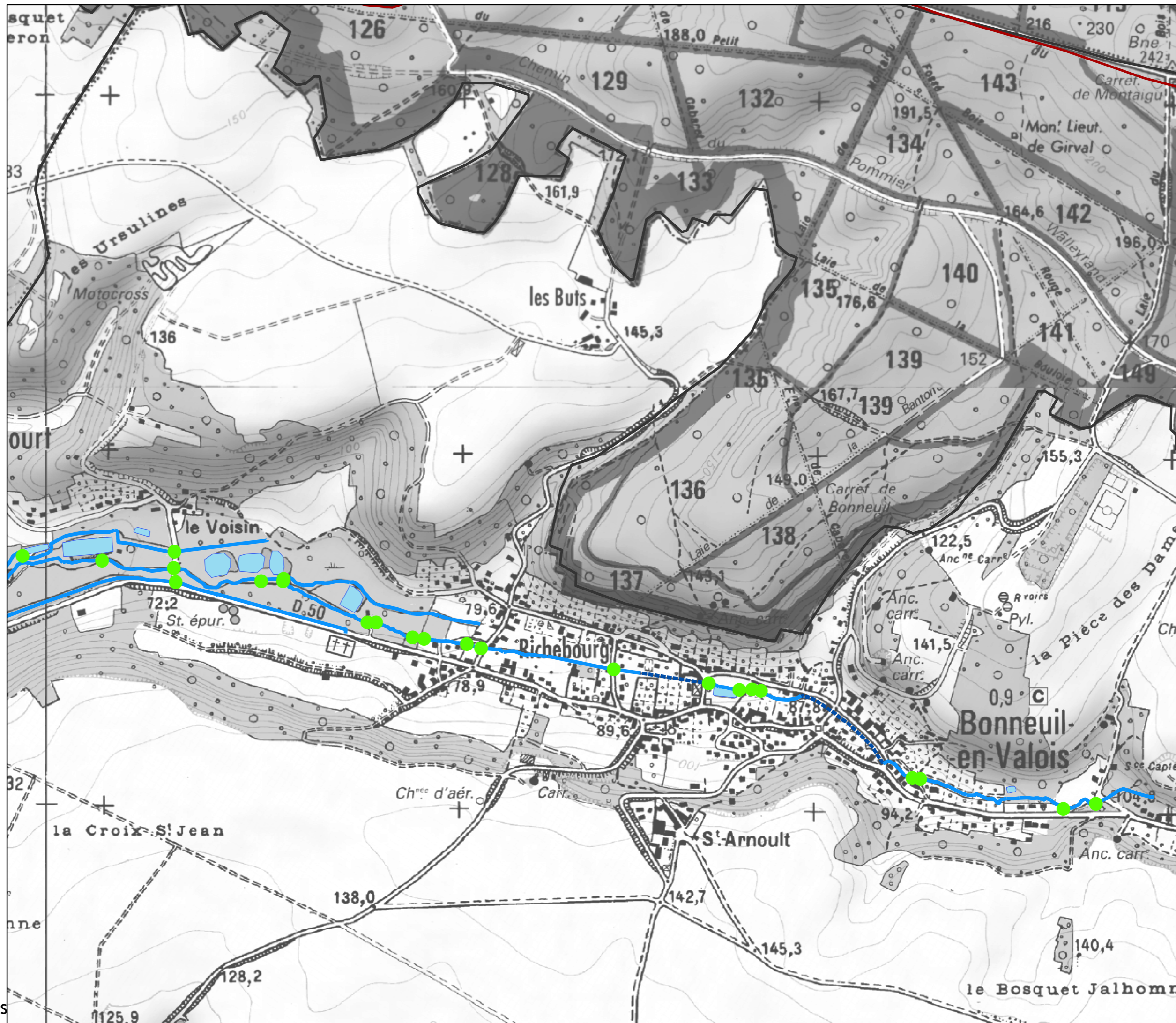
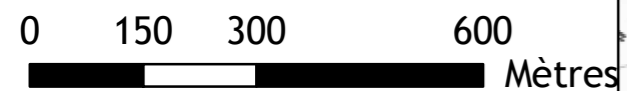
### Dispositions du PAGD concernées

- |     |     |      |
|-----|-----|------|
| 4.2 | 8.2 | 8.8  |
| 4.9 | 8.3 | 8.10 |
| 7.1 | 8.4 | 10.1 |
| 7.2 | 8.6 | 10.3 |
| 8.1 | 8.7 |      |

### Articles du Règlement concernés

- Article 3
- Article 4
- Article 5
- Article 7

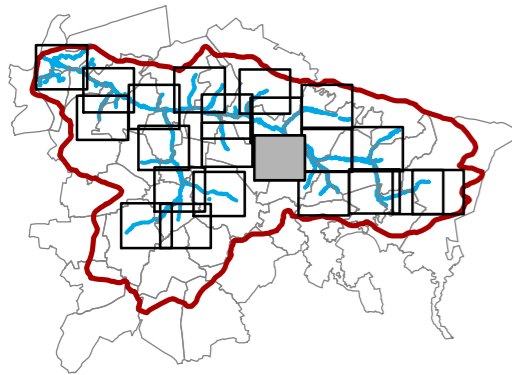
Sources : SAGEBA (PPRE),  
IGN (Fond Scan 25)  
Réalisation : SAFEGE, décembre 2013.





# Cours d'eau, ouvrages et plans d'eau Carte 2-8

- Périmètre du SAGE
- Ouvrages hydraulique
- Ouvrage de franchissement
- Cours d'eau
- Tronçon de cours d'eau couverts
- Plan d'eau
- Limites communales



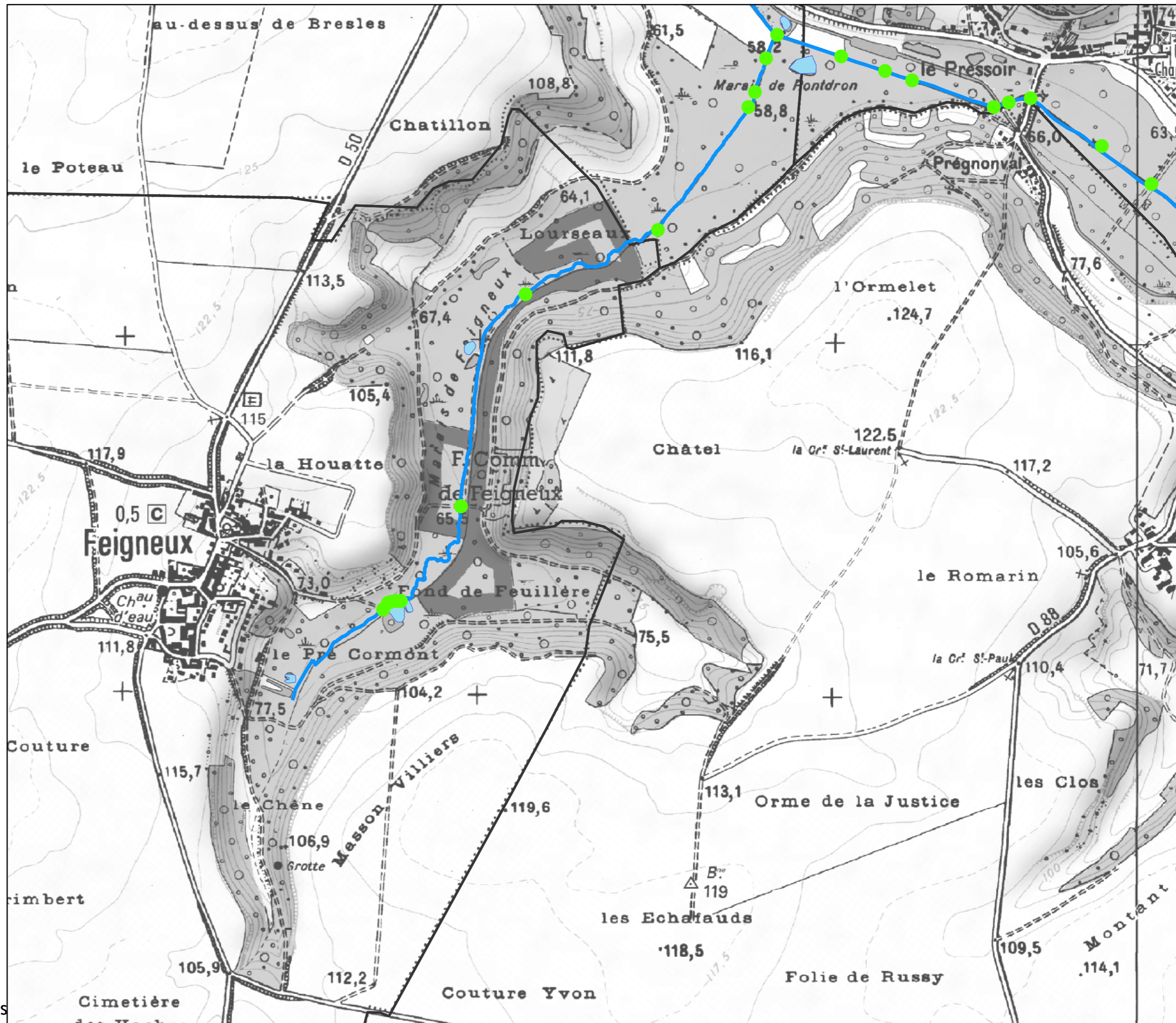
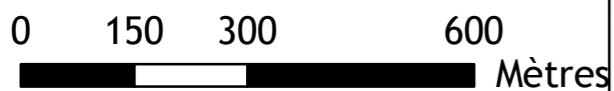
## Dispositions du PAGD concernées

- |     |     |      |
|-----|-----|------|
| 4.2 | 8.2 | 8.8  |
| 4.9 | 8.3 | 8.10 |
| 7.1 | 8.4 | 10.1 |
| 7.2 | 8.6 | 10.3 |
| 8.1 | 8.7 |      |

## Articles du Règlement concernés

- Article 3
- Article 4
- Article 5
- Article 7


Sources : SAGEBA (PPRE),  
IGN (Fond Scan 25)  
Réalisation : SAFEGE, décembre 2013.

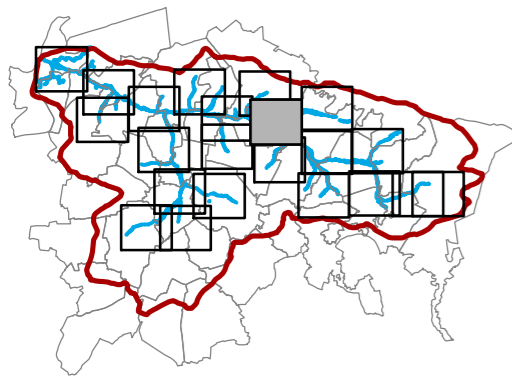




# Cours d'eau, ouvrages et plans d'eau

## Carte 2-9

-  Périmètre du SAGE
-  Ouvrages hydraulique
-  Ouvrage de franchissement
-  Cours d'eau
-  Tronçon de cours d'eau couverts
-  Plan d'eau
-  Limites communales



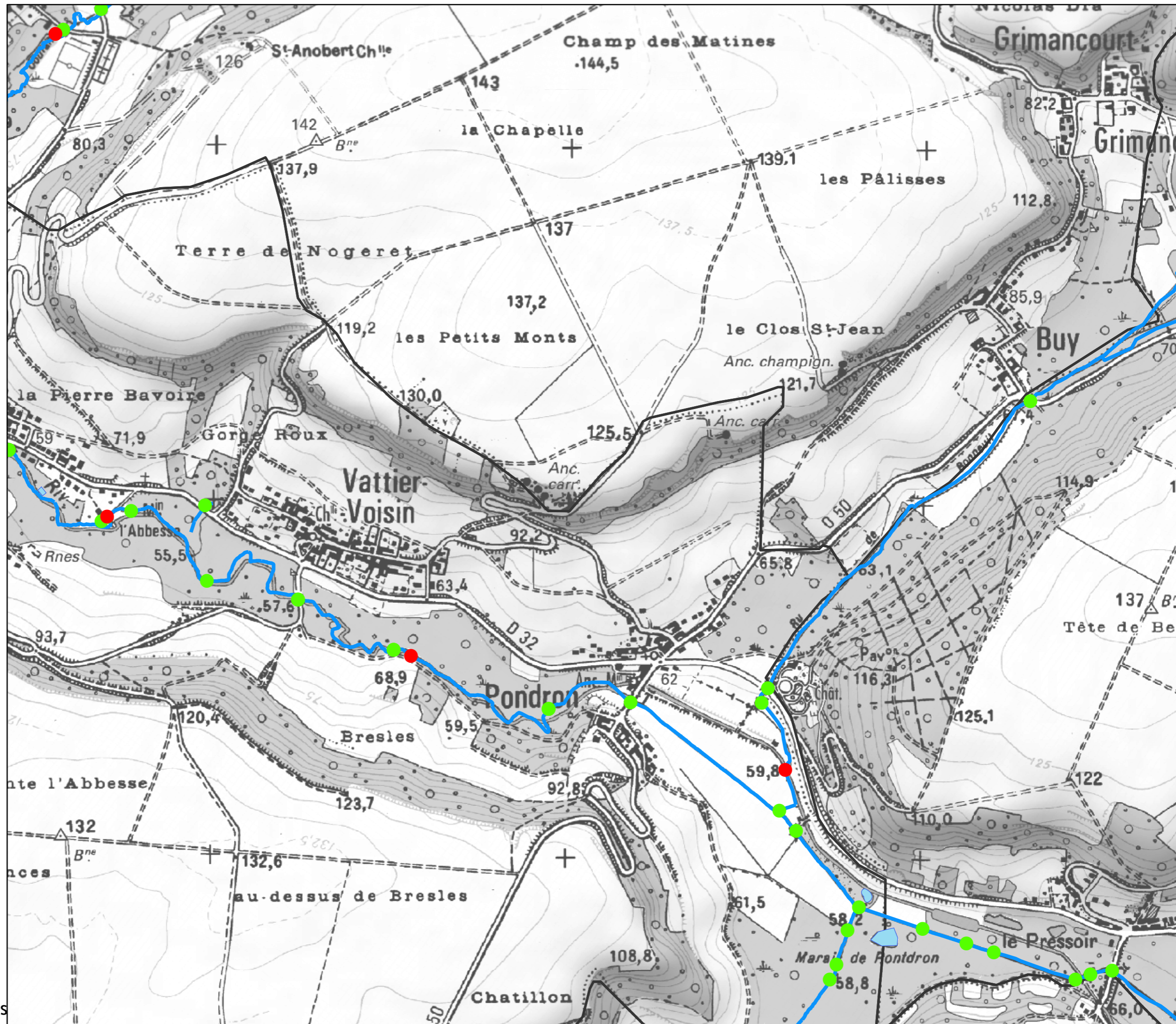
### Dispositions du PAGD concernées

- |     |     |      |
|-----|-----|------|
| 4.2 | 8.2 | 8.8  |
| 4.9 | 8.3 | 8.10 |
| 7.1 | 8.4 | 10.1 |
| 7.2 | 8.6 | 10.3 |
| 8.1 | 8.7 |      |

### Articles du Règlement concernés

- Article 3
- Article 4
- Article 5
- Article 7

Sources : SAGEBA (PPRE),  
IGN (Fond Scan 25)  
Réalisation : SAFEGE, décembre 2013.

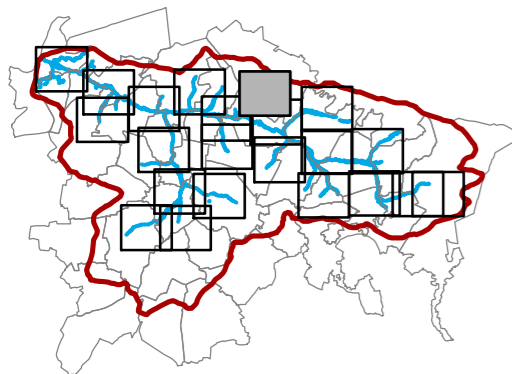




# Cours d'eau, ouvrages et plans d'eau

## Carte 2-10

-  Périmètre du SAGE
-  Ouvrages hydraulique
-  Ouvrage de franchissement
-  Cours d'eau
-  Tronçon de cours d'eau couverts
-  Plan d'eau
-  Limites communales



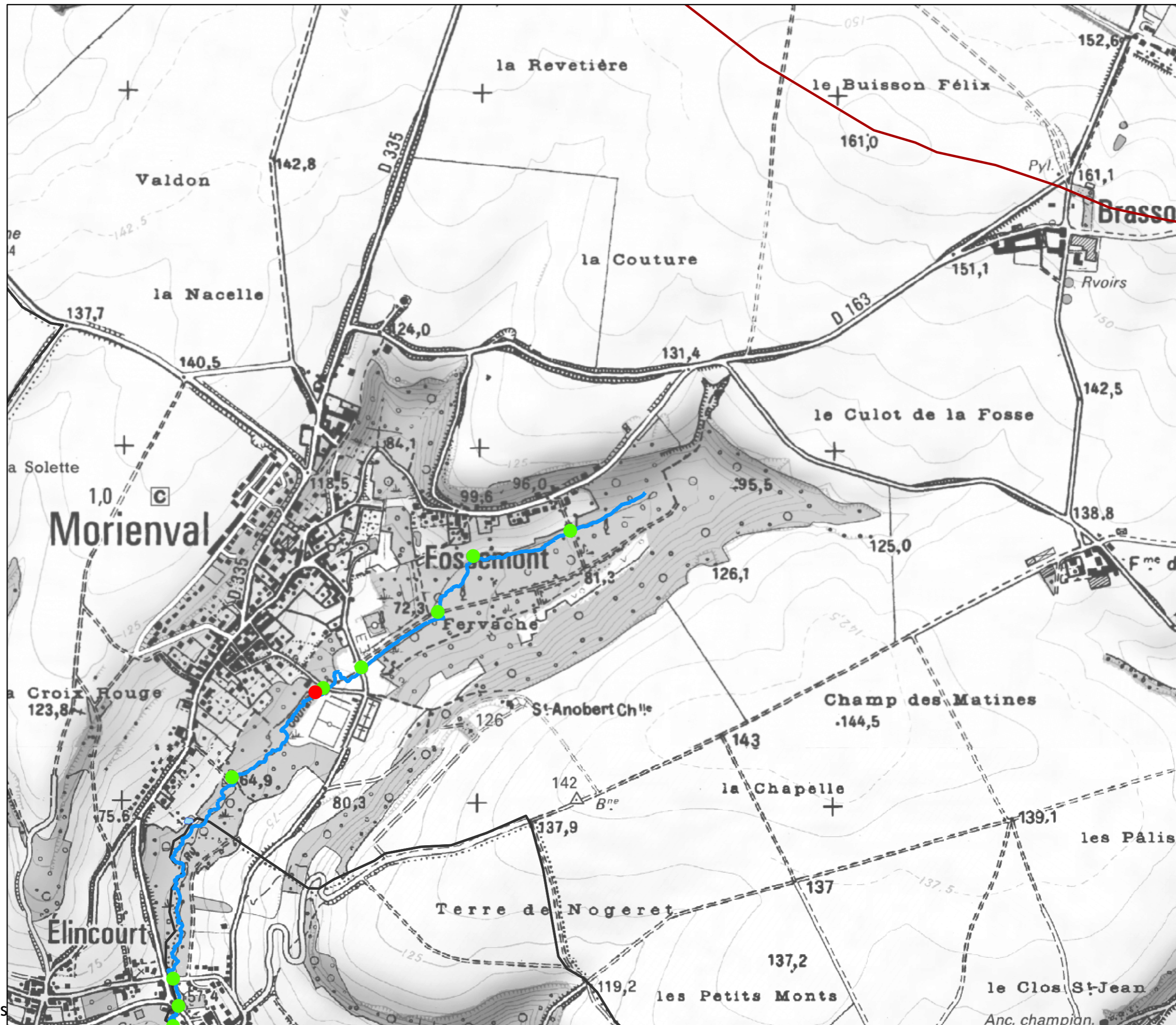
### Dispositions du PAGD concernées

4.2	8.2	8.8
4.9	8.3	8.10
7.1	8.4	10.1
7.2	8.6	10.3
8.1	8.7	

### Articles du Règlement concernés

- Article 3
- Article 4
- Article 5
- Article 7

Sources : SAGEBA (PPRE),  
IGN (Fond Scan 25)  
Réalisation : SAFEGE, décembre 2013.



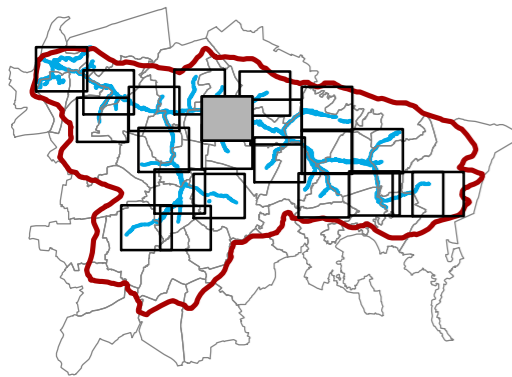




# Cours d'eau, ouvrages et plans d'eau

## Carte 2-11

- Périmètre du SAGE
- Ouvrages hydraulique
- Ouvrage de franchissement
- Cours d'eau
- Tronçon de cours d'eau couverts
- Plan d'eau
- Limites communales



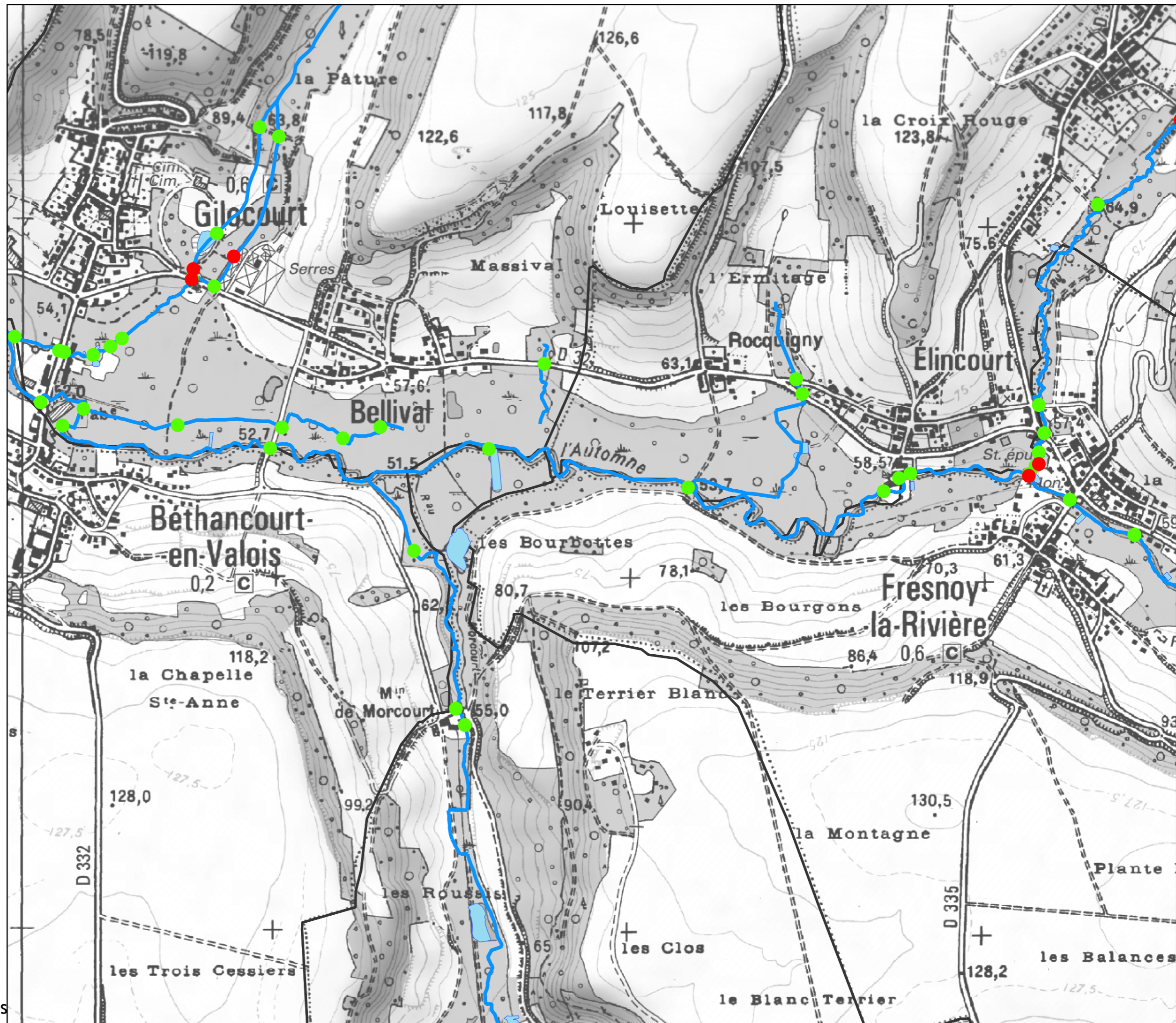
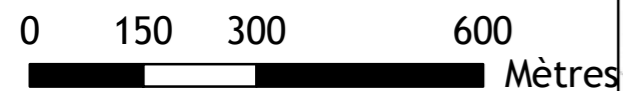
### Dispositions du PAGD concernées

- 4.2 8.2 8.8
- 4.9 8.3 8.10
- 7.1 8.4 10.1
- 7.2 8.6 10.3
- 8.1 8.7

### Articles du Règlement concernés

- Article 3
- Article 4
- Article 5
- Article 7

Sources : SAGEBA (PPRE),  
IGN (Fond Scan 25)  
Réalisation : SAFEGE, décembre 2013.

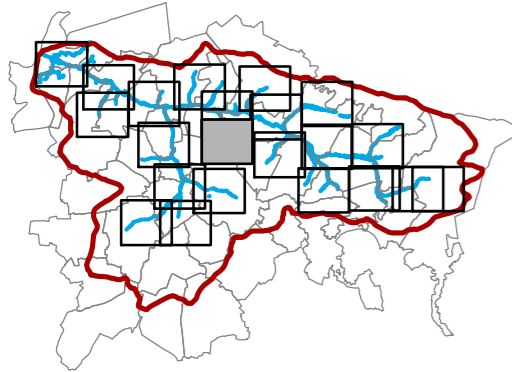




# Cours d'eau, ouvrages et plans d'eau

## Carte 2-12

-  Périmètre du SAGE
-  Ouvrages hydraulique
-  Ouvrage de franchissement
-  Cours d'eau
-  Tronçon de cours d'eau couverts
-  Plan d'eau
-  Limites communales



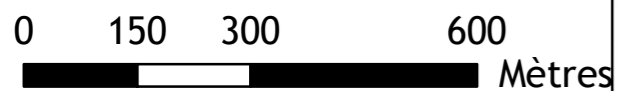
### Dispositions du PAGD concernées

- |     |     |      |
|-----|-----|------|
| 4.2 | 8.2 | 8.8  |
| 4.9 | 8.3 | 8.10 |
| 7.1 | 8.4 | 10.1 |
| 7.2 | 8.6 | 10.3 |
| 8.1 | 8.7 |      |

### Articles du Règlement concernés

- Article 3
- Article 4
- Article 5
- Article 7


Sources : SAGEBA (PPRE),  
IGN (Fond Scan 25)  
Réalisation : SAFEGE, décembre 2013.

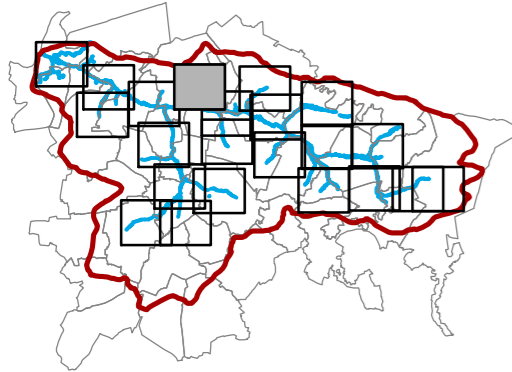




# Cours d'eau, ouvrages et plans d'eau

## Carte 2-13

-  Périmètre du SAGE
-  Ouvrages hydraulique
-  Ouvrage de franchissement
-  Cours d'eau
-  Tronçon de cours d'eau couverts
-  Plan d'eau
-  Limites communales



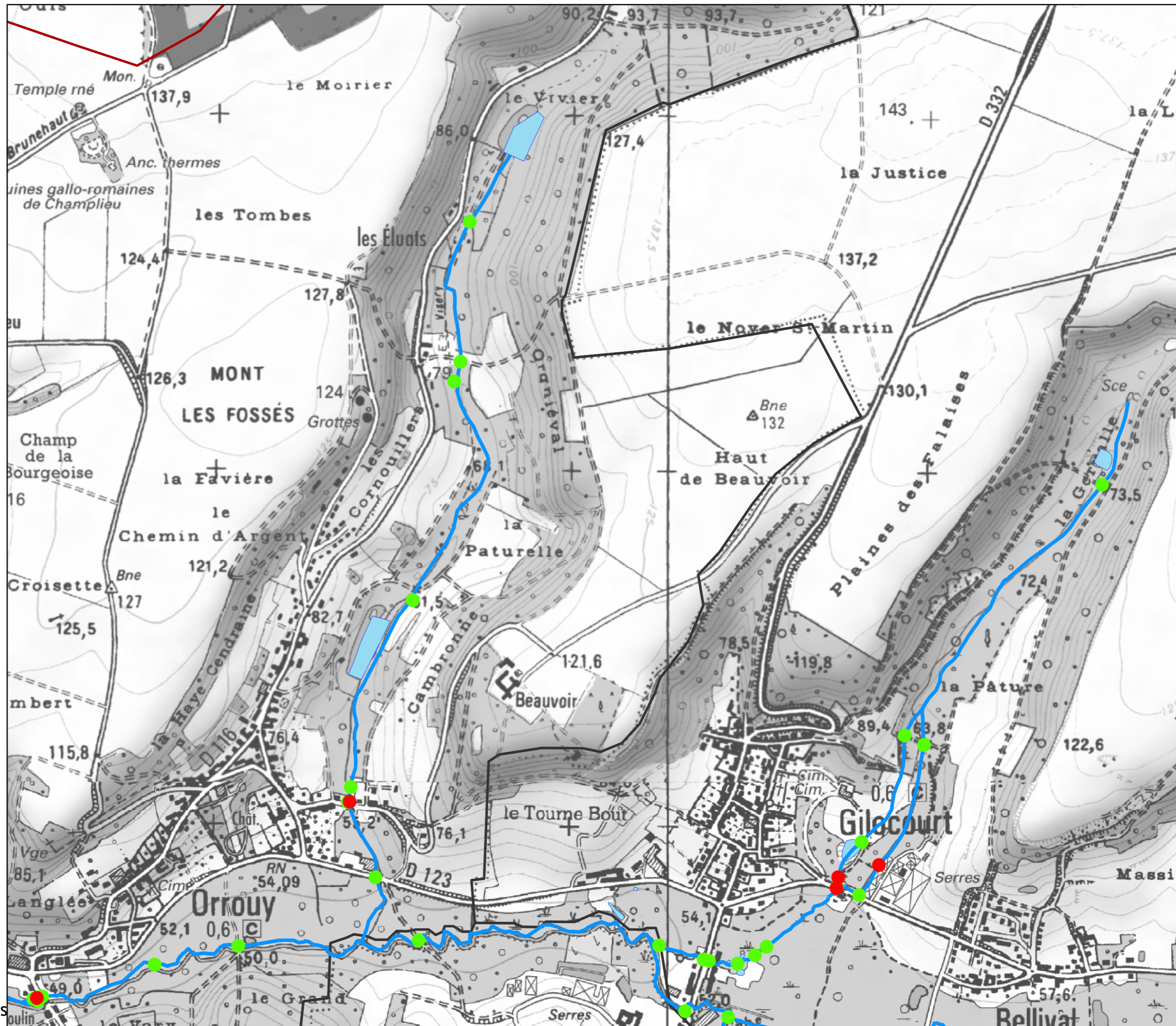
### Dispositions du PAGD concernées

- |     |     |      |
|-----|-----|------|
| 4.2 | 8.2 | 8.8  |
| 4.9 | 8.3 | 8.10 |
| 7.1 | 8.4 | 10.1 |
| 7.2 | 8.6 | 10.3 |
| 8.1 | 8.7 |      |

### Articles du Règlement concernés

- Article 3
- Article 4
- Article 5
- Article 7

Sources : SAGEBA (PPRE),  
IGN (Fond Scan 25)  
Réalisation : SAFEGE, décembre 2013.

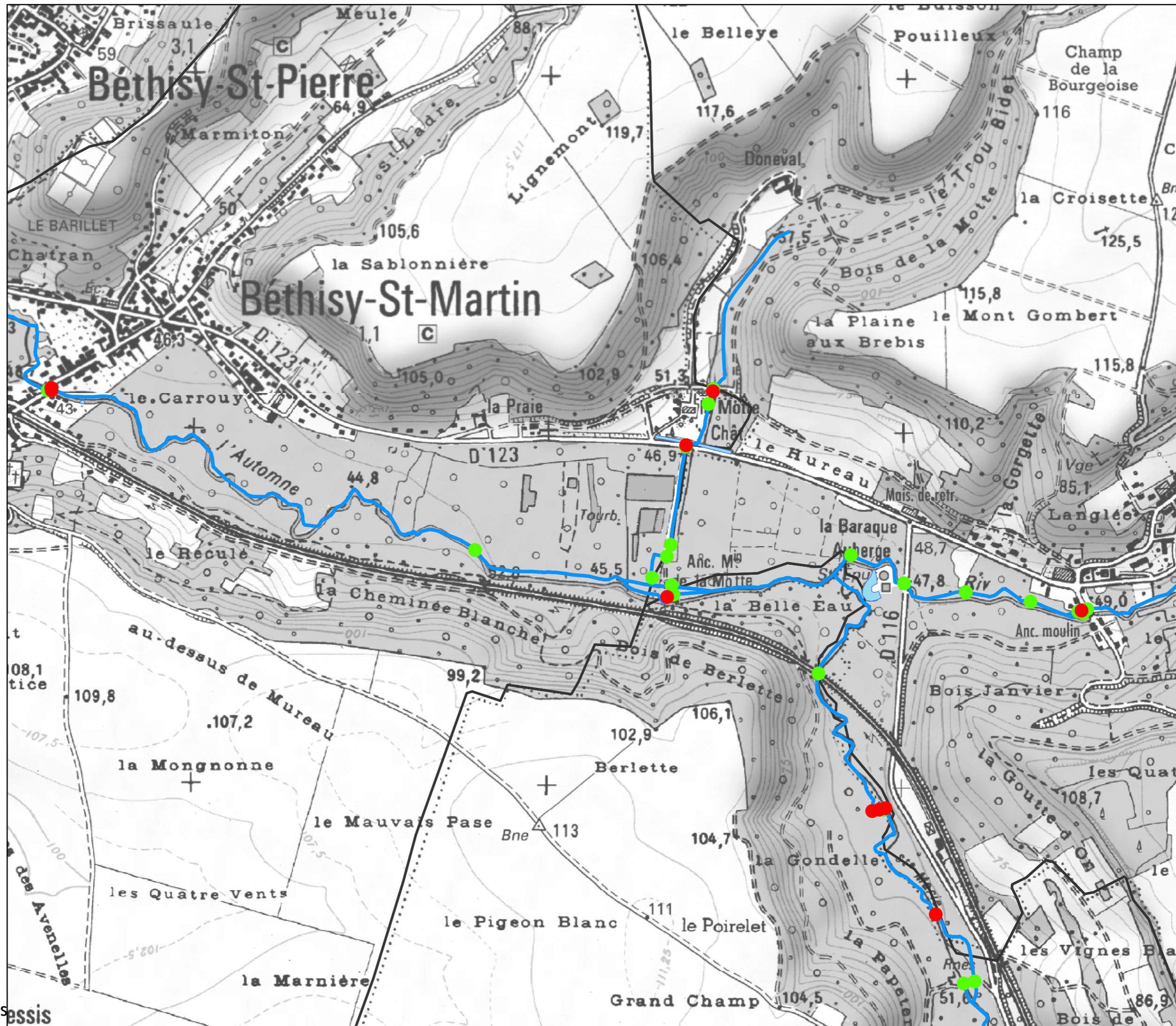
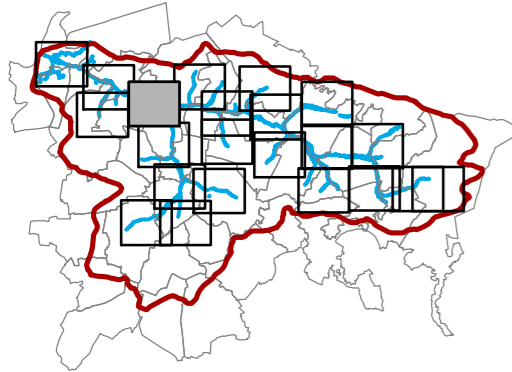




# Cours d'eau, ouvrages et plans d'eau

## Carte 2-14

-  Périmètre du SAGE
-  Ouvrages hydraulique
-  Ouvrage de franchissement
-  Cours d'eau
-  Tronçon de cours d'eau couverts
-  Plan d'eau
-  Limites communales



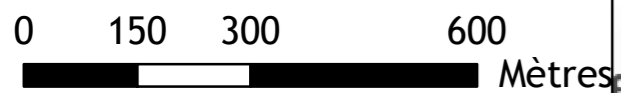
### Dispositions du PAGD concernées

- |     |     |      |
|-----|-----|------|
| 4.2 | 8.2 | 8.8  |
| 4.9 | 8.3 | 8.10 |
| 7.1 | 8.4 | 10.1 |
| 7.2 | 8.6 | 10.3 |
| 8.1 | 8.7 |      |

### Articles du Règlement concernés

- Article 3
- Article 4
- Article 5
- Article 7

Sources : SAGEBA (PPRE),  
IGN (Fond Scan 25)  
Réalisation : SAFEGE, décembre 2013.

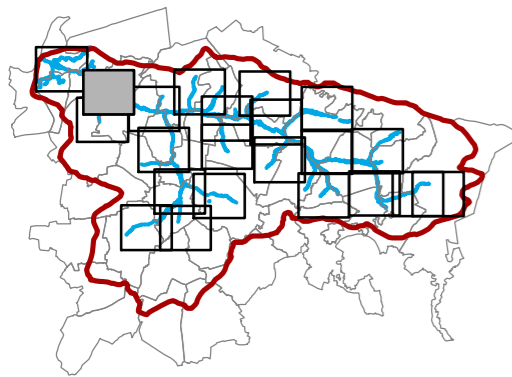




# Cours d'eau, ouvrages et plans d'eau

## Carte 2-15

-  Périmètre du SAGE
-  Ouvrage hydraulique
-  Ouvrage de franchissement
-  Cours d'eau
-  Tronçon de cours d'eau couverts
-  Plan d'eau
-  Limites communales



### Dispositions du PAGD concernées

- |     |     |      |
|-----|-----|------|
| 4.2 | 8.2 | 8.8  |
| 4.9 | 8.3 | 8.10 |
| 7.1 | 8.4 | 10.1 |
| 7.2 | 8.6 | 10.3 |
| 8.1 | 8.7 |      |

### Articles du Règlement concernés

- Article 3
- Article 4
- Article 5
- Article 7

Sources : SAGEBA (PPRE),  
IGN (Fond Scan 25)  
Réalisation : SAFEGE, décembre 2013.

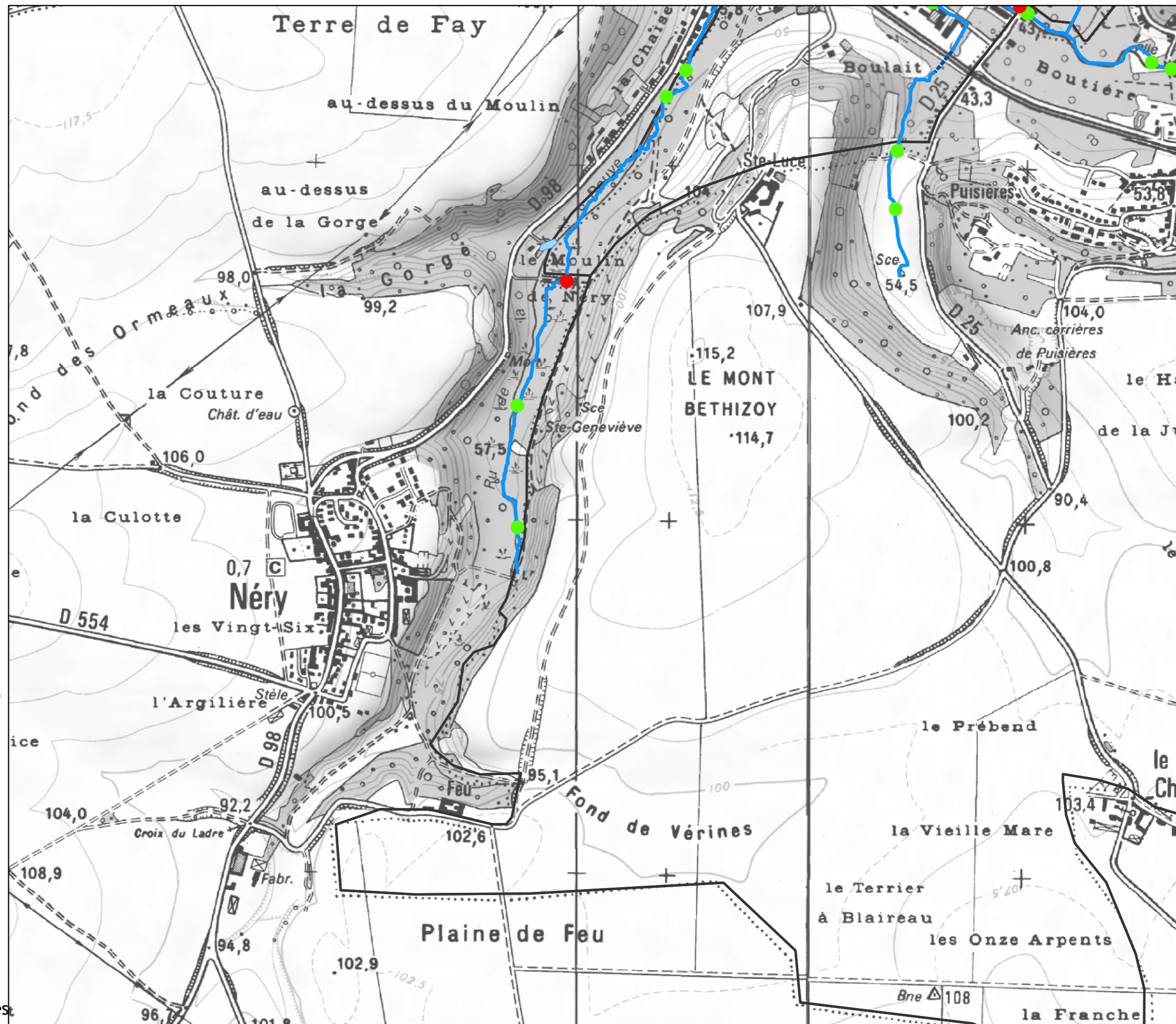
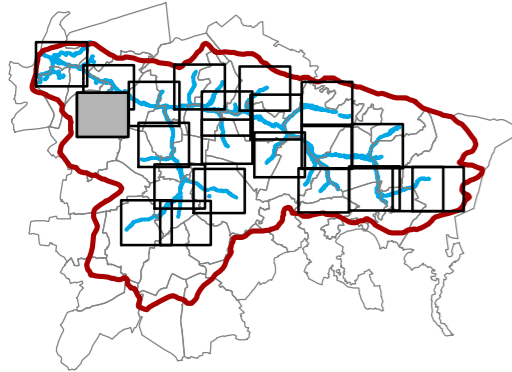




# Cours d'eau, ouvrages et plans d'eau

## Carte 2-16

-  Périmètre du SAGE
-  Ouvrages hydraulique
-  Ouvrage de franchissement
-  Cours d'eau
-  Tronçon de cours d'eau couverts
-  Plan d'eau
-  Limites communales



### Dispositions du PAGD concernées

- |     |     |      |
|-----|-----|------|
| 4.2 | 8.2 | 8.8  |
| 4.9 | 8.3 | 8.10 |
| 7.1 | 8.4 | 10.1 |
| 7.2 | 8.6 | 10.3 |
| 8.1 | 8.7 |      |

### Articles du Règlement concernés

- Article 3
- Article 4
- Article 5
- Article 7


Sources : SAGEBA (PPRE),  
IGN (Fond Scan 25)  
Réalisation : SAFEGE, décembre 2013.

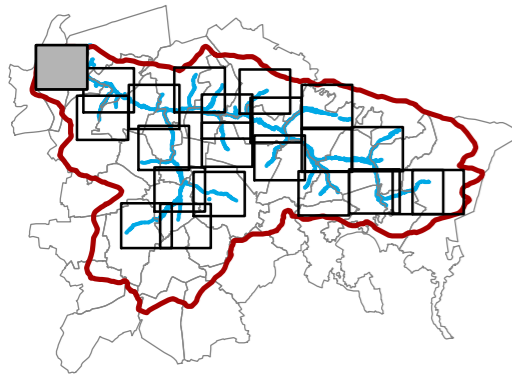




# Cours d'eau, ouvrages et plans d'eau

## Carte 2-17

-  Périmètre du SAGE
-  Ouvrage hydraulique
-  Ouvrage de franchissement
-  Cours d'eau
-  Tronçon de cours d'eau couverts
-  Plan d'eau
-  Limites communales



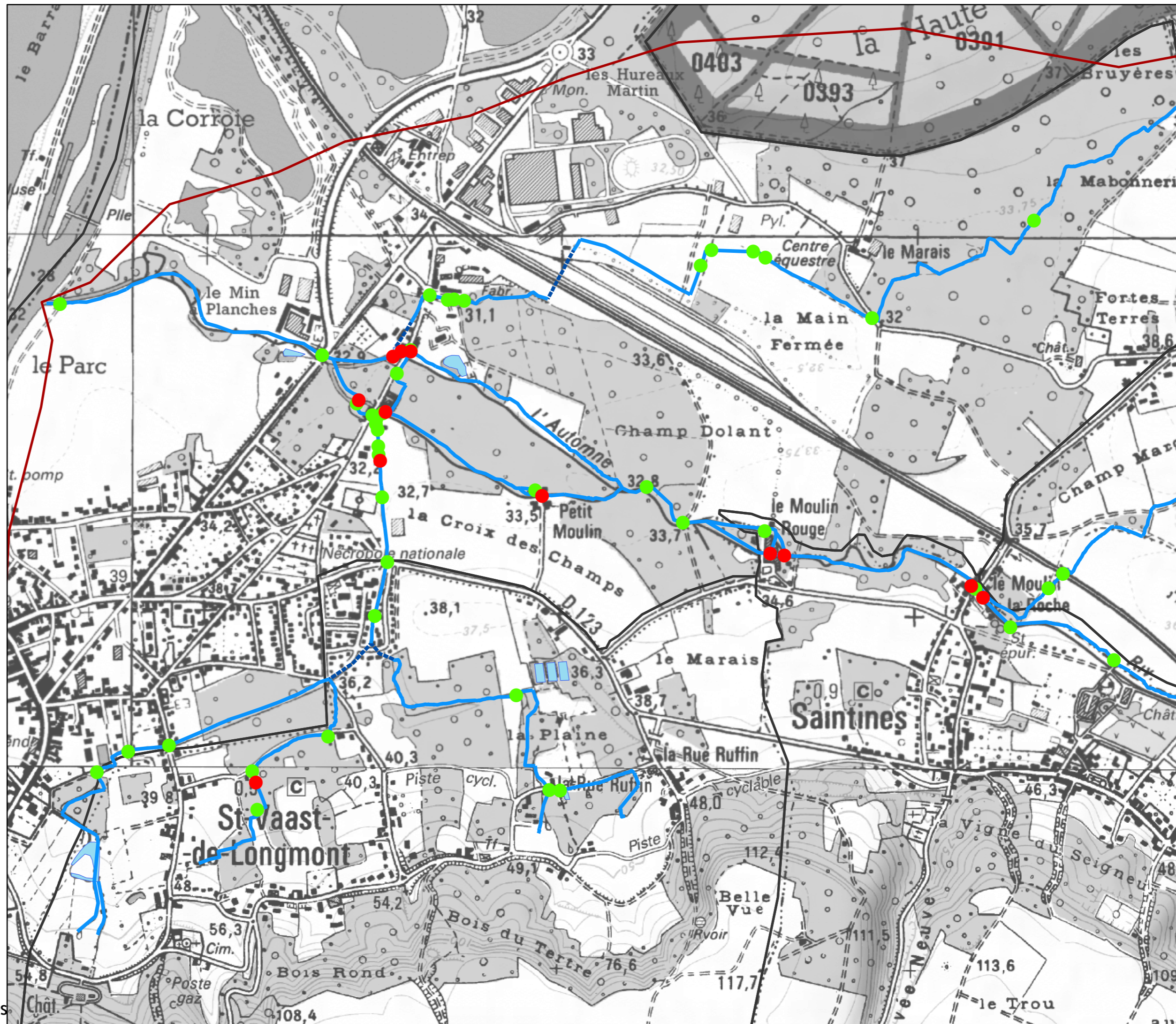
### Dispositions du PAGD concernées

- |     |     |      |
|-----|-----|------|
| 4.2 | 8.2 | 8.8  |
| 4.9 | 8.3 | 8.10 |
| 7.1 | 8.4 | 10.1 |
| 7.2 | 8.6 | 10.3 |
| 8.1 | 8.7 |      |

### Articles du Règlement concernés

- Article 3
- Article 4
- Article 5
- Article 7

Sources : SAGEBA (PPRE),  
IGN (Fond Scan 25)  
Réalisation : SAFEGE, décembre 2013.

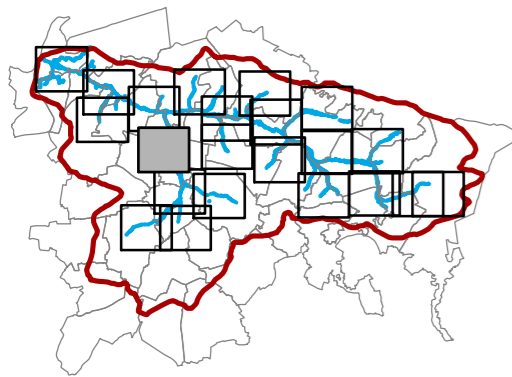




# Cours d'eau, ouvrages et plans d'eau

## Carte 2-18

-  Périmètre du SAGE
-  Ouvrage hydraulique
-  Ouvrage de franchissement
-  Cours d'eau
-  Tronçon de cours d'eau couverts
-  Plan d'eau
-  Limites communales



### Dispositions du PAGD concernées

- |     |     |      |
|-----|-----|------|
| 4.2 | 8.2 | 8.8  |
| 4.9 | 8.3 | 8.10 |
| 7.1 | 8.4 | 10.1 |
| 7.2 | 8.6 | 10.3 |
| 8.1 | 8.7 |      |

### Articles du Règlement concernés

- Article 3
- Article 4
- Article 5
- Article 7

Sources : SAGEBA (PPRE),  
IGN (Fond Scan 25)  
Réalisation : SAFEGE, décembre 2013.



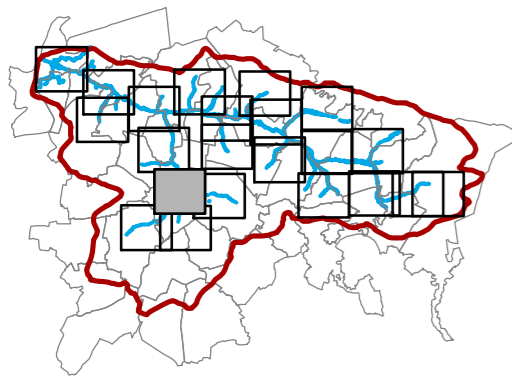




# Cours d'eau, ouvrages et plans d'eau

## Carte 2-19

-  Périmètre du SAGE
-  Ouvrages hydraulique
-  Ouvrage de franchissement
-  Cours d'eau
-  Tronçon de cours d'eau couverts
-  Plan d'eau
-  Limites communales



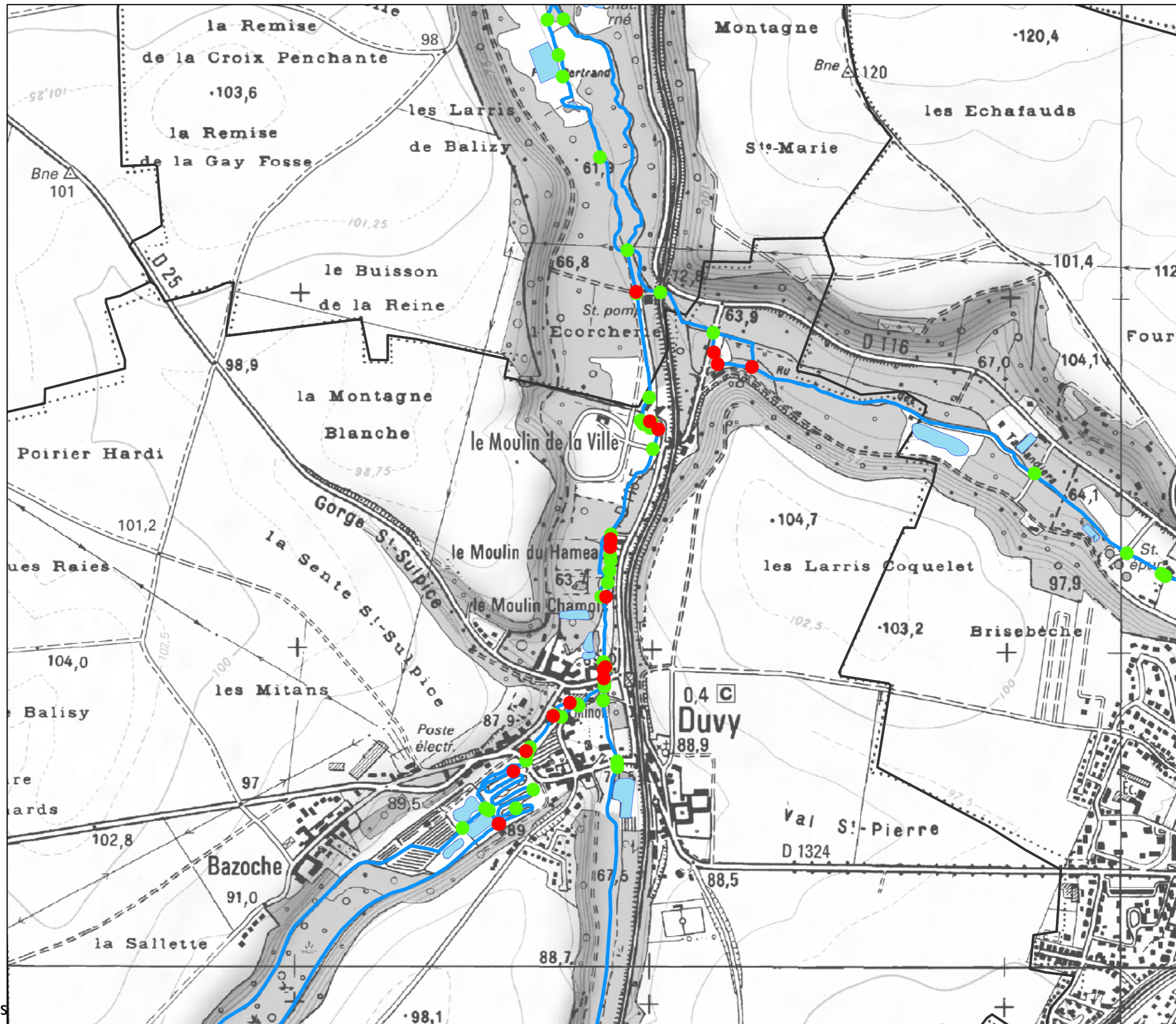
### Dispositions du PAGD concernées

- |     |     |      |
|-----|-----|------|
| 4.2 | 8.2 | 8.8  |
| 4.9 | 8.3 | 8.10 |
| 7.1 | 8.4 | 10.1 |
| 7.2 | 8.6 | 10.3 |
| 8.1 | 8.7 |      |

### Articles du Règlement concernés

- Article 3
- Article 4
- Article 5
- Article 7

Sources : SAGEBA (PPRE),  
IGN (Fond Scan 25)  
Réalisation : SAFEGE, décembre 2013.

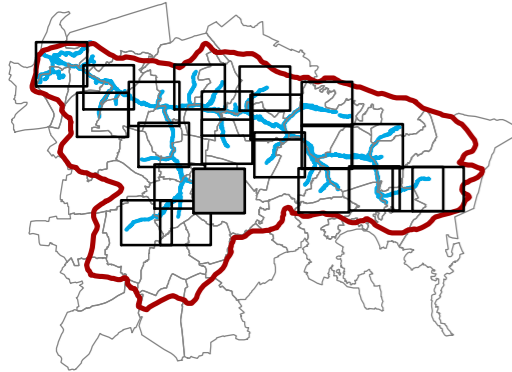




# Cours d'eau, ouvrages et plans d'eau

## Carte 2-20

-  Périmètre du SAGE
-  Ouvrages hydraulique
-  Ouvrage de franchissement
-  Cours d'eau
-  Tronçon de cours d'eau couverts
-  Plan d'eau
-  Limites communales



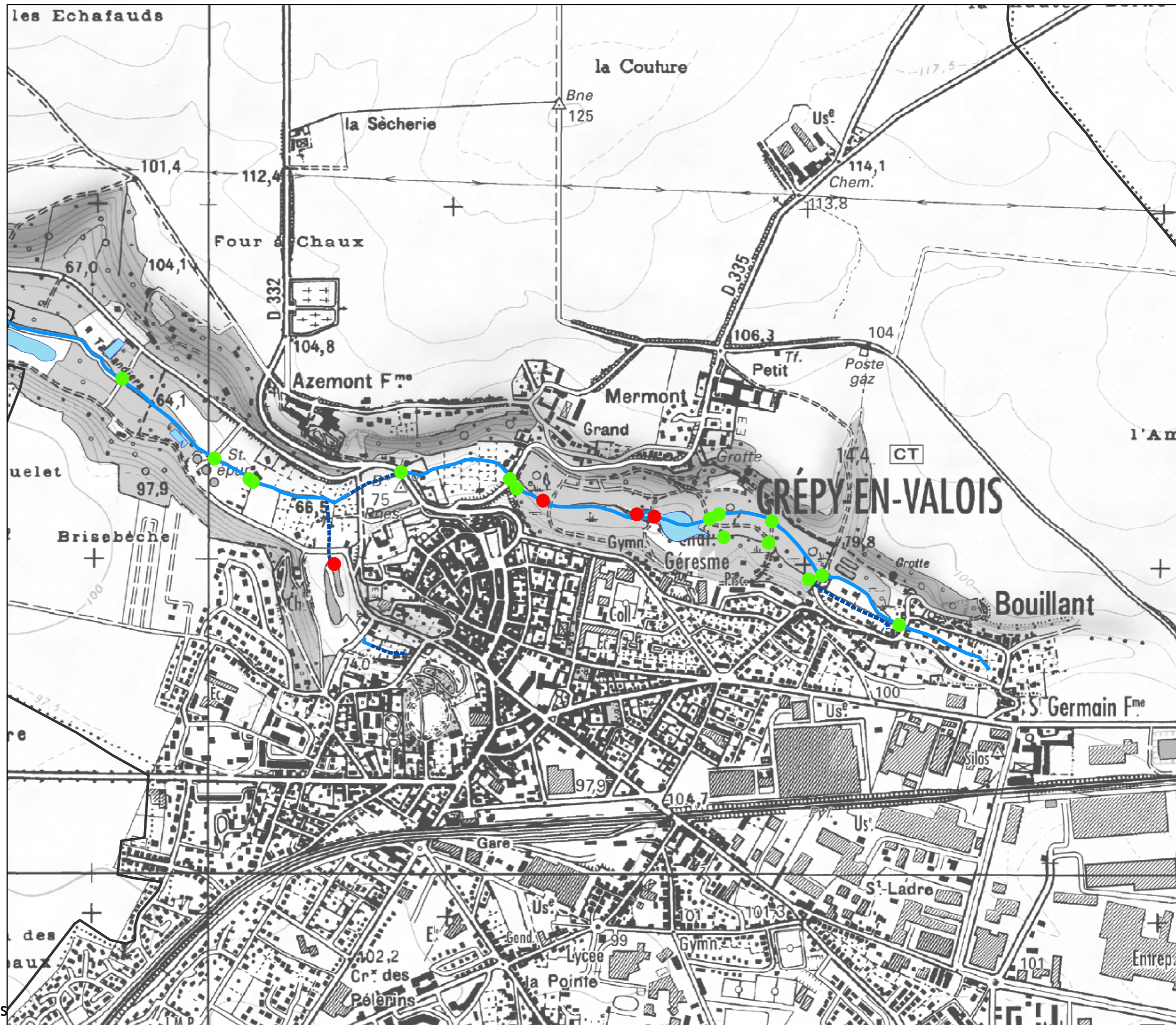
### Dispositions du PAGD concernées

- |     |     |      |
|-----|-----|------|
| 4.2 | 8.2 | 8.8  |
| 4.9 | 8.3 | 8.10 |
| 7.1 | 8.4 | 10.1 |
| 7.2 | 8.6 | 10.3 |
| 8.1 | 8.7 |      |

### Articles du Règlement concernés

- Article 3
- Article 4
- Article 5
- Article 7

Sources : SAGEBA (PPRE),  
IGN (Fond Scan 25)  
Réalisation : SAFEGE, décembre 2013.

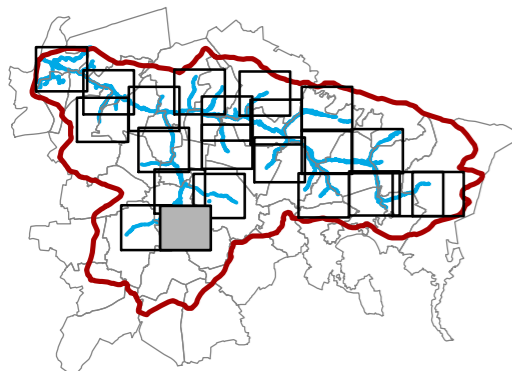




# Cours d'eau, ouvrages et plans d'eau

## Carte 2-21

- Périmètre du SAGE
- Ouvrages hydraulique
- Ouvrage de franchissement
- Cours d'eau
- Tronçon de cours d'eau couverts
- Plan d'eau
- Limites communales



### Dispositions du PAGD concernées

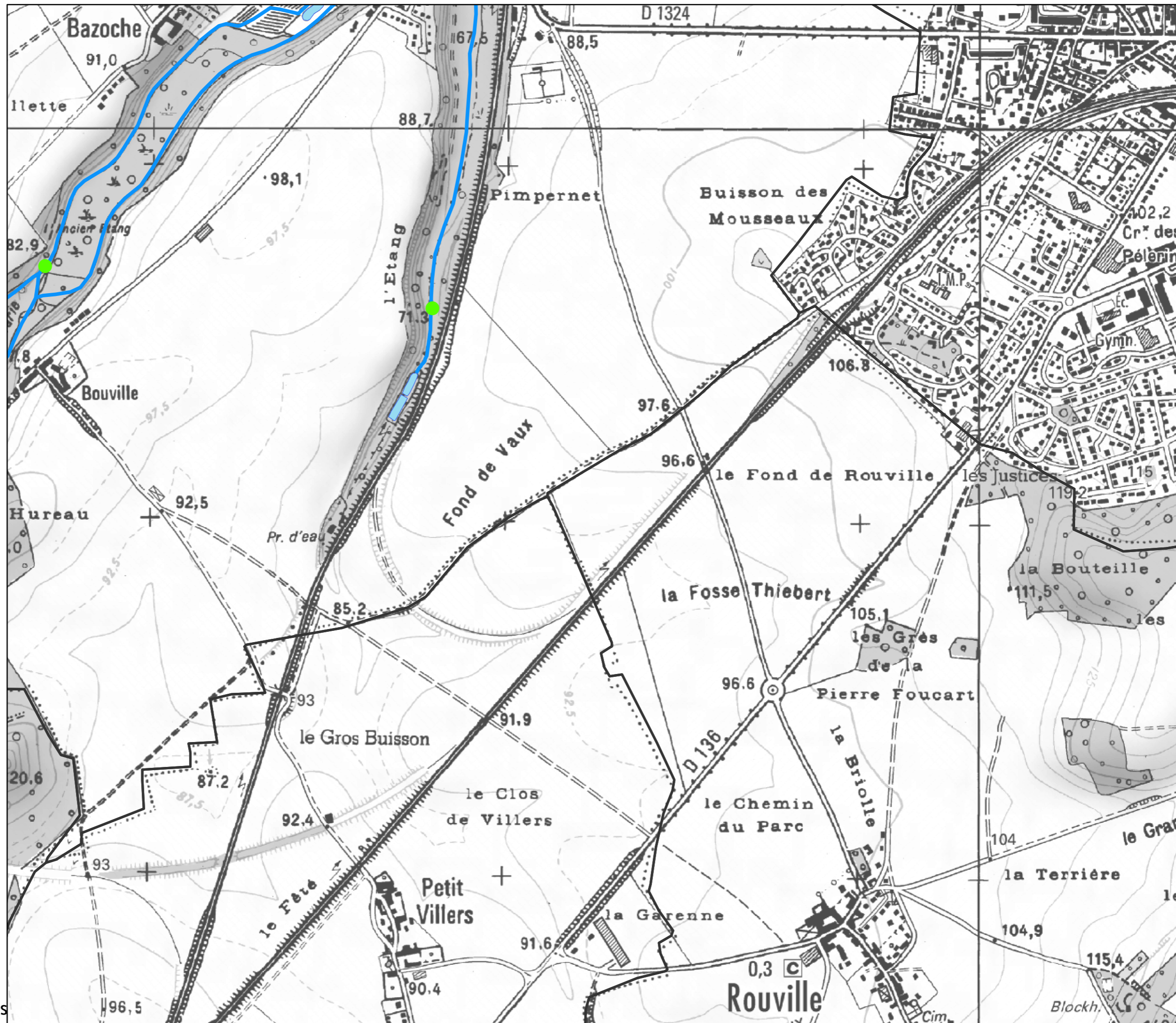
4.2	8.2	8.8
4.9	8.3	8.10
7.1	8.4	10.1
7.2	8.6	10.3
8.1	8.7	

### Articles du Règlement concernés

Article 3  
Article 4  
Article 5  
Article 7

Sources : SAGEBA (PPRE),  
IGN (Fond Scan 25)  
Réalisation : SAFEGE, décembre 2013.

0 150 300 600  
Mètres

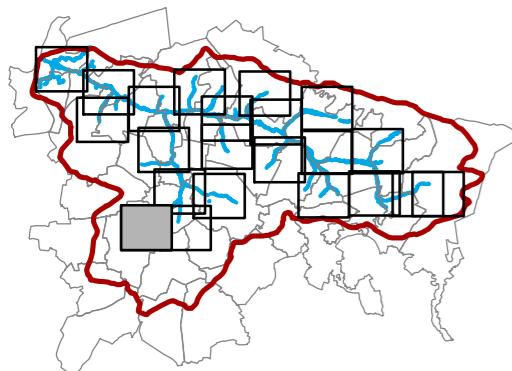




# Cours d'eau, ouvrages et plans d'eau

## Carte 2-22

- Périmètre du SAGE
- Ouvrages hydraulique
- Ouvrage de franchissement
- Cours d'eau
- Tronçon de cours d'eau couverts
- Plan d'eau
- Limites communales



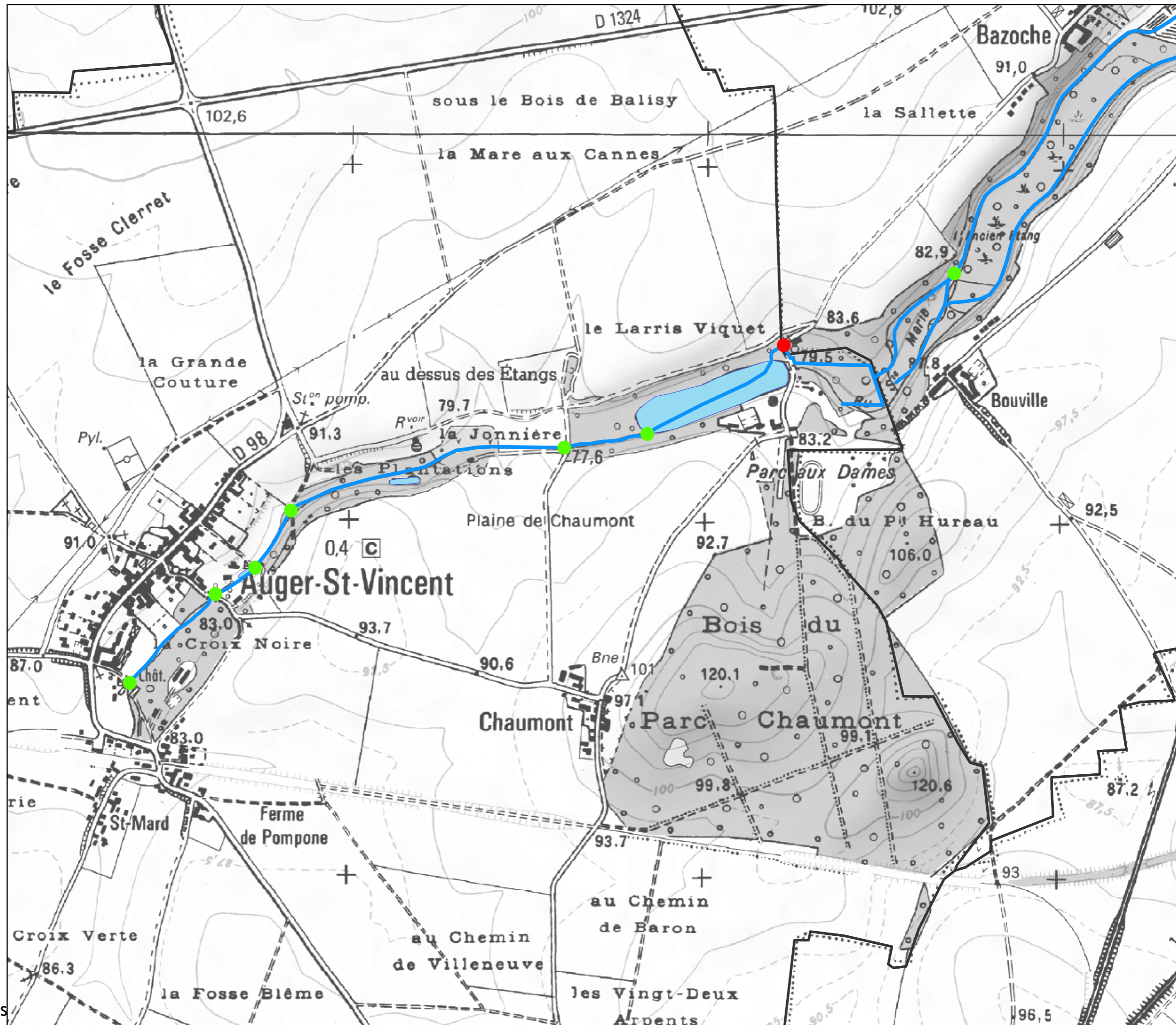
### Dispositions du PAGD concernées

- 4.2 8.2 8.8
- 4.9 8.3 8.10
- 7.1 8.4 10.1
- 7.2 8.6 10.3
- 8.1 8.7

### Articles du Règlement concernés





- Article 3
- Article 4
- Article 5
- Article 7

Sources : SAGEBA (PPRE),  
IGN (Fond Scan 25)  
Réalisation : SAFEGE, décembre 2013.



# Linéaire prioritaire de restauration de la continuité écologique

## Carte 3

-  Périmètre du SAGE
-  Linéaire prioritaire
-  Cours d'eau
-  Limites communales

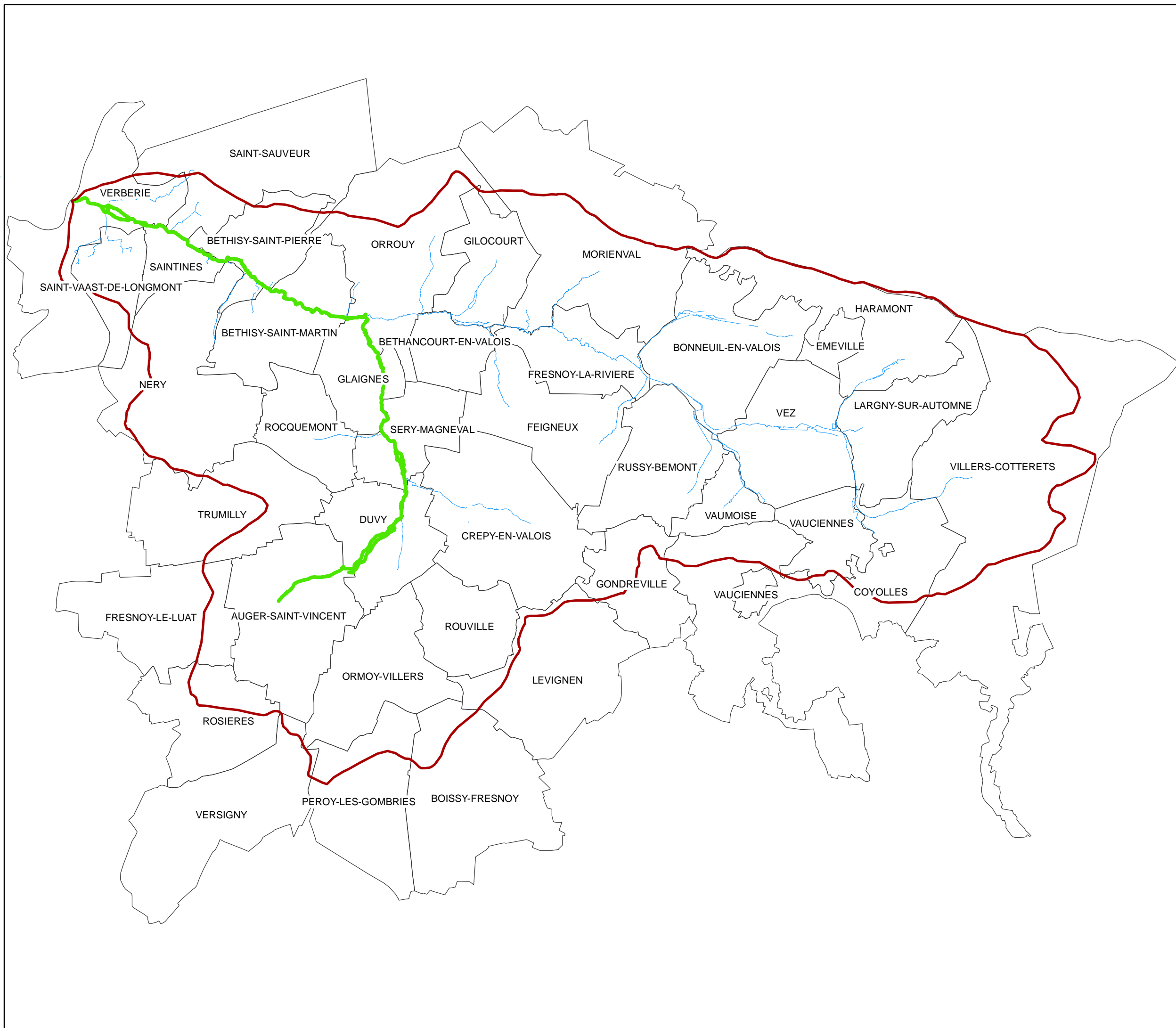
### Dispositions du PAGD concernées

- Disposition 7.3
- Disposition 8.6
- Disposition 8.9

### Articles du Règlement concernés

Néant

Sources : SAGEBA  
IGN (Fond Scan 25)  
Réalisation : SAFEGE, décembre 2013.








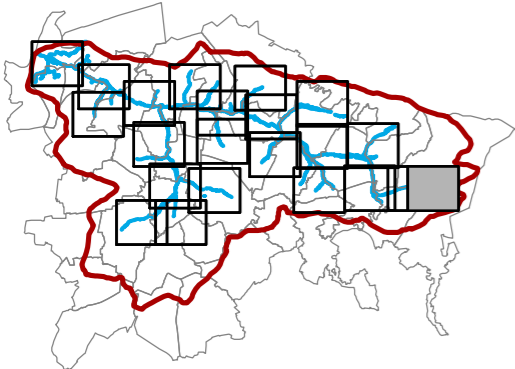




# Zones humides

## Carte 4-1

-  Périmètre du SAGE
-  Limites communales
-  Zones Humides définies sur le critère botanique
-  Zones Humides définies sur le critère pédologique
-  Zones d'alerte (Zones humides potentielles)



### Dispositions du PAGD concernées

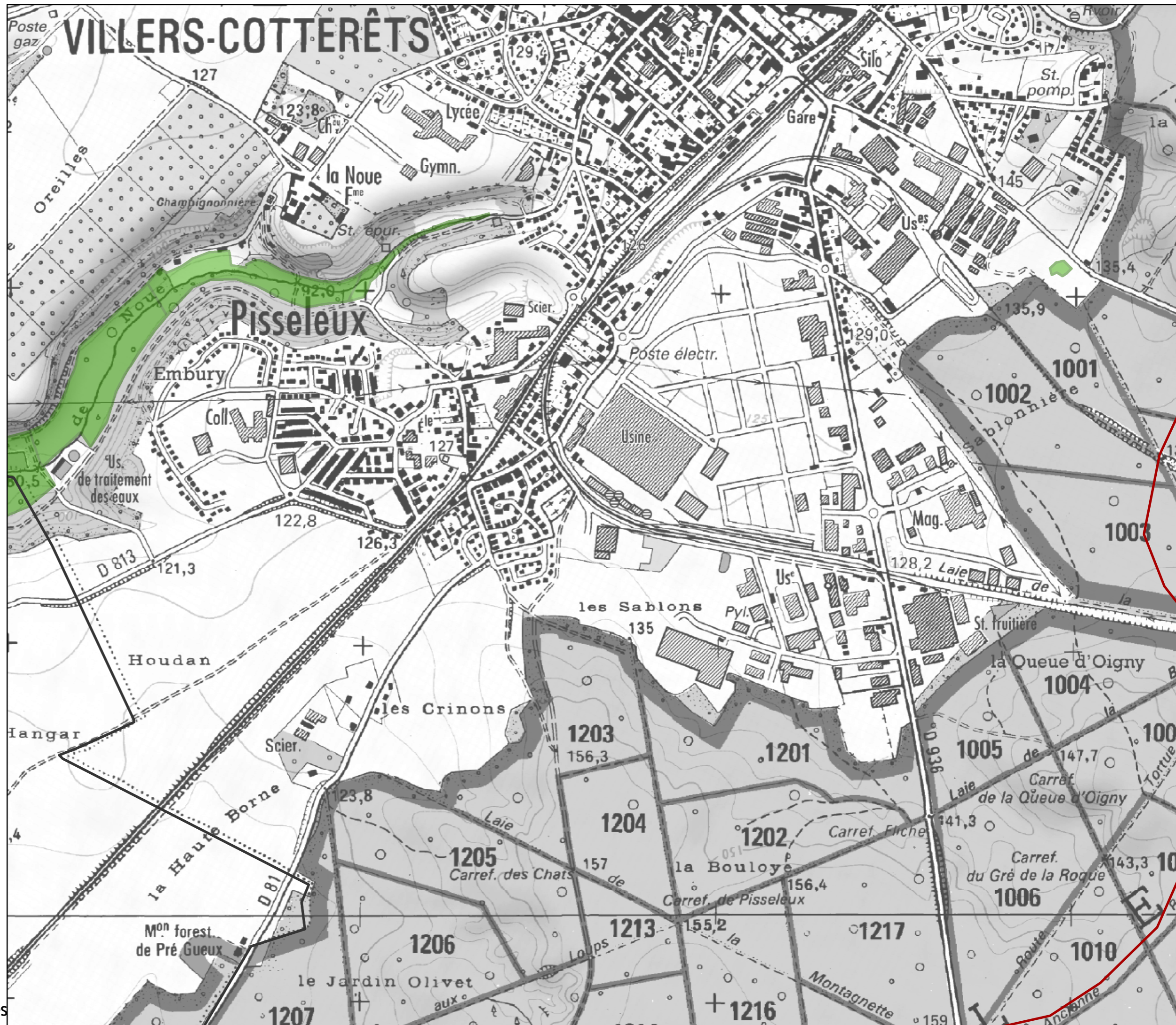
- Disposition 9.1
- Disposition 9.5

### Articles du Règlement concernés

Néant

Sources : Bureau d'étude SCE Aménagement et Environnement pour la DREAL Picardie et le SAGEBA (Zones humides),  
IGN (Fond Scan 25)  
Réalisation : SAFEGE, décembre 2013.

0 150 300 600 Mètres

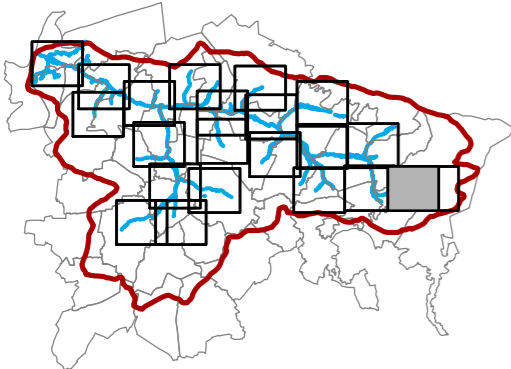




# Zones humides

## Carte 4-2

- Périmètre du SAGE
- Limites communales
- Zones Humides définies sur le critère botanique
- Zones Humides définies sur le critère pédologique
- Zones d'alerte (Zones humides potentielles)



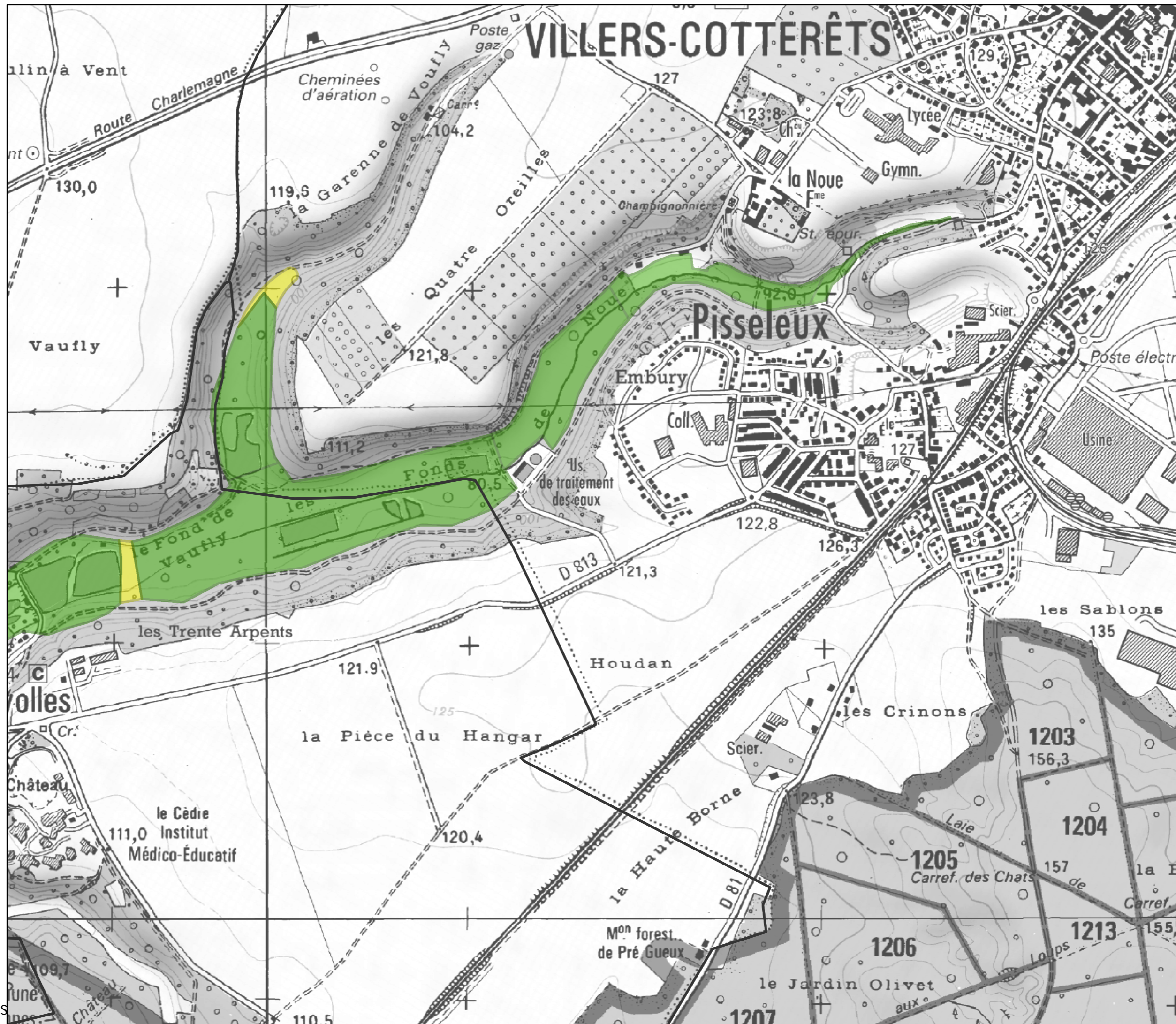
### Dispositions du PAGD concernées

- Disposition 9.1
- Disposition 9.5

### Articles du Règlement concernés

Néant

Sources : Bureau d'étude SCE Aménagement et Environnement pour la DREAL Picardie et le SAGEBA (Zones humides), IGN (Fond Scan 25)  
 Réalisation : SAFEGE, décembre 2013.








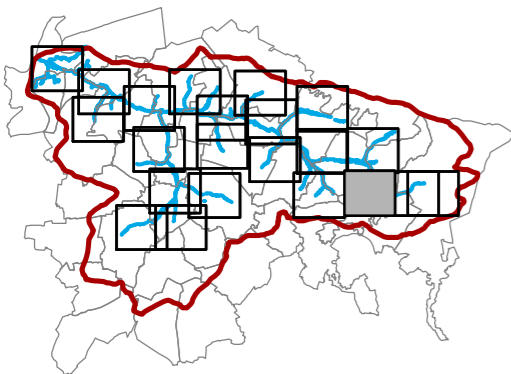




# Zones humides

## Carte 4-3

-  Périmètre du SAGE
-  Limites communales
-  Zones Humides définies sur le critère botanique
-  Zones Humides définies sur le critère pédologique
-  Zones d'alerte (Zones humides potentielles)



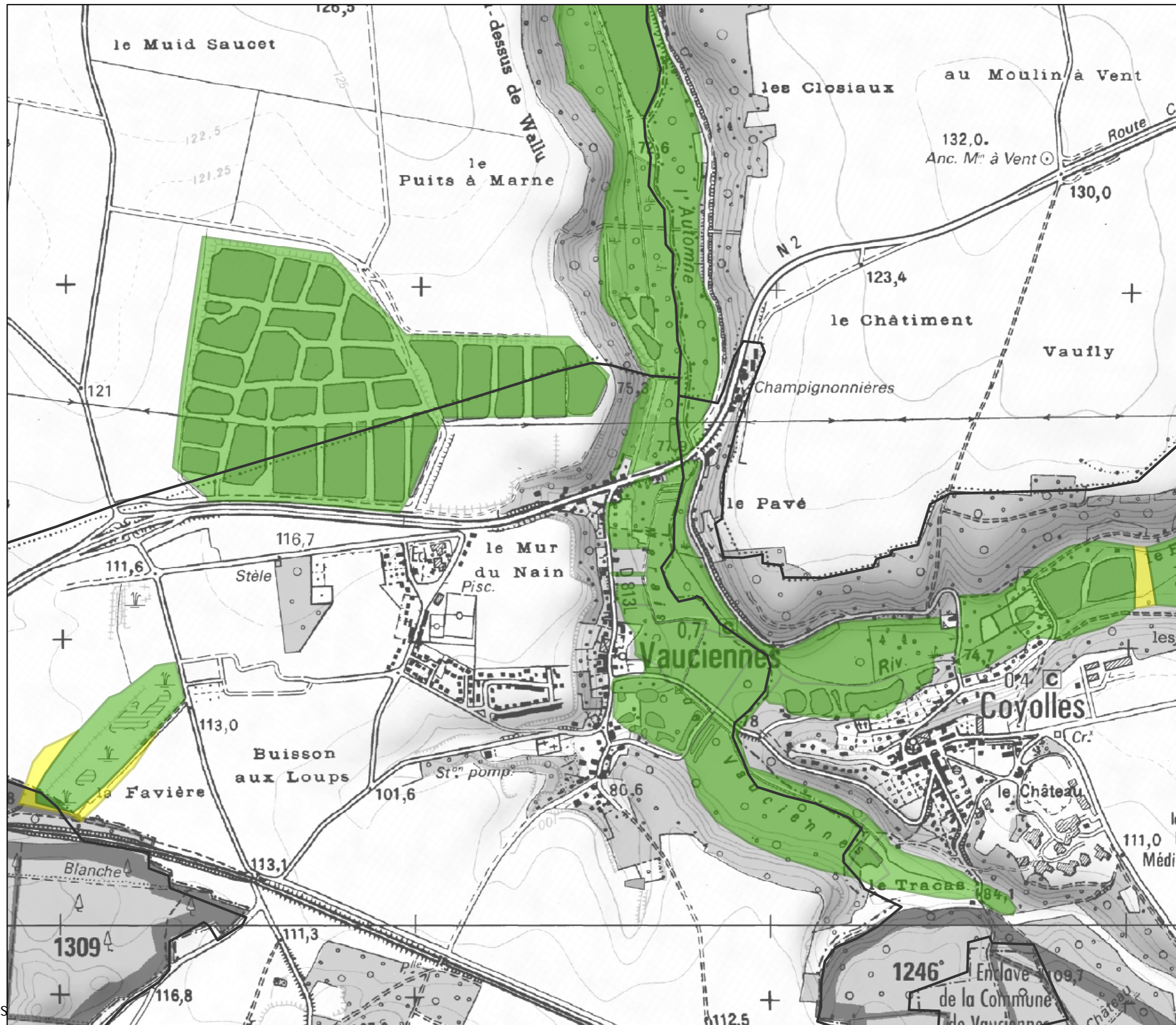
### Dispositions du PAGD concernées

- Disposition 9.1
- Disposition 9.5

### Articles du Règlement concernés

Néant






Sources : Bureau d'étude SCE Aménagement et Environnement pour la DREAL Picardie et le SAGEBA (Zones humides),  
IGN (Fond Scan 25)  
Réalisation : SAFEGE, décembre 2013.

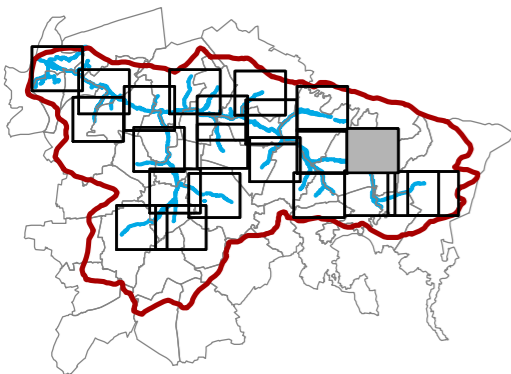




## Zones humides

### Carte 4-4

-  Périmètre du SAGE
-  Limites communales
-  Zones Humides définies sur le critère botanique
-  Zones Humides définies sur le critère pédologique
-  Zones d'alerte (Zones humides potentielles)



#### [Dispositions du PAGD concernées](#)

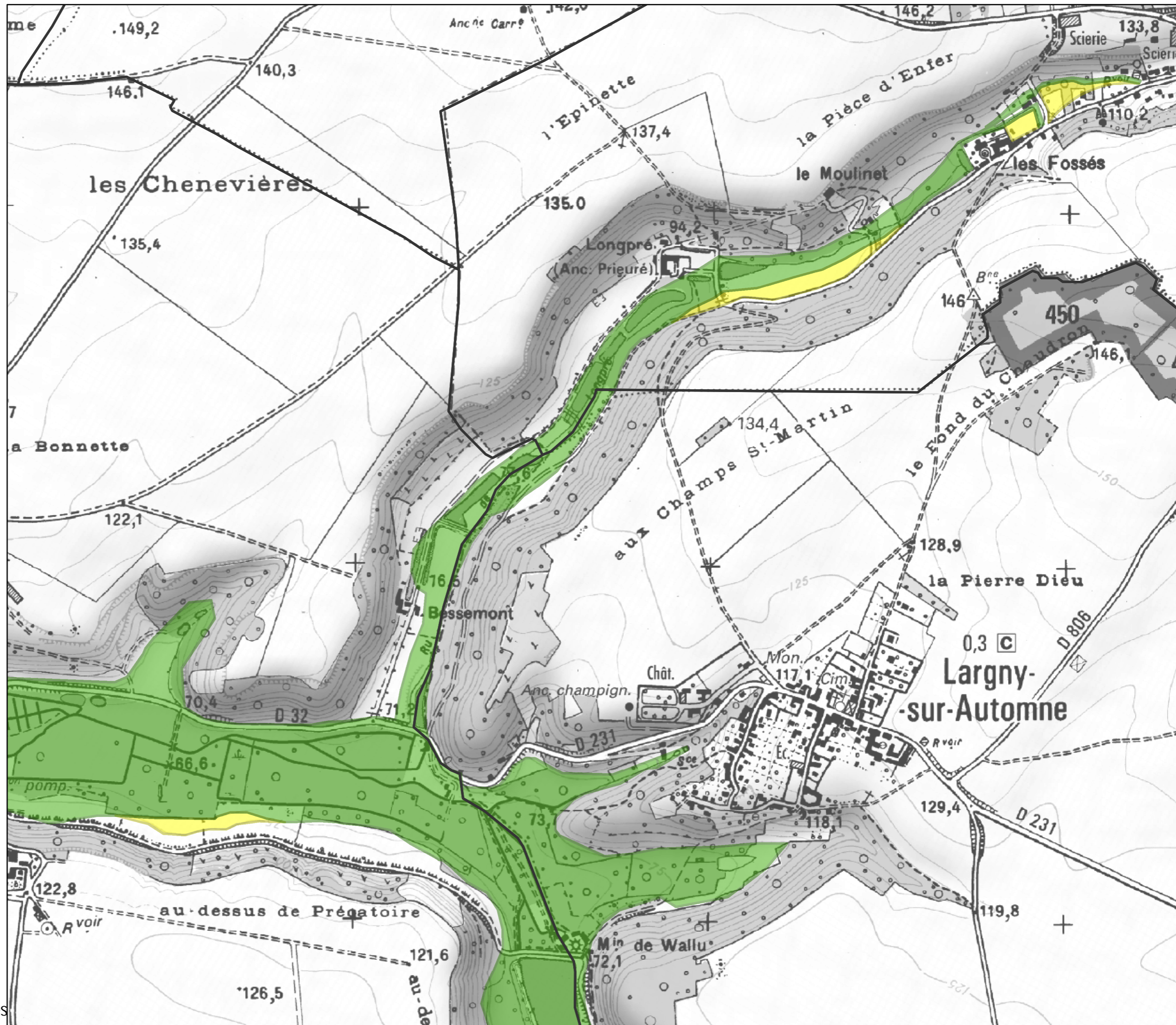
Disposition 9.1  
Disposition 9.5

#### [Articles du Règlement concernés](#)

Néant

Sources : Bureau d'étude SCE Aménagement et Environnement pour la DREAL Picardie et le SAGEBA (Zones humides),  
IGN (Fond Scan 25)  
Réalisation : SAFEGE, décembre 2013.






0 150 300 600  
 Mètres

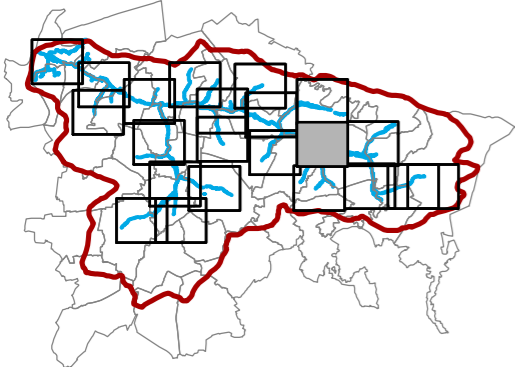




# Zones humides

## Carte 4-5

-  Périmètre du SAGE
-  Limites communales
-  Zones Humides définies sur le critère botanique
-  Zones Humides définies sur le critère pédologique
-  Zones d'alerte (Zones humides potentielles)



### Dispositions du PAGD concernées

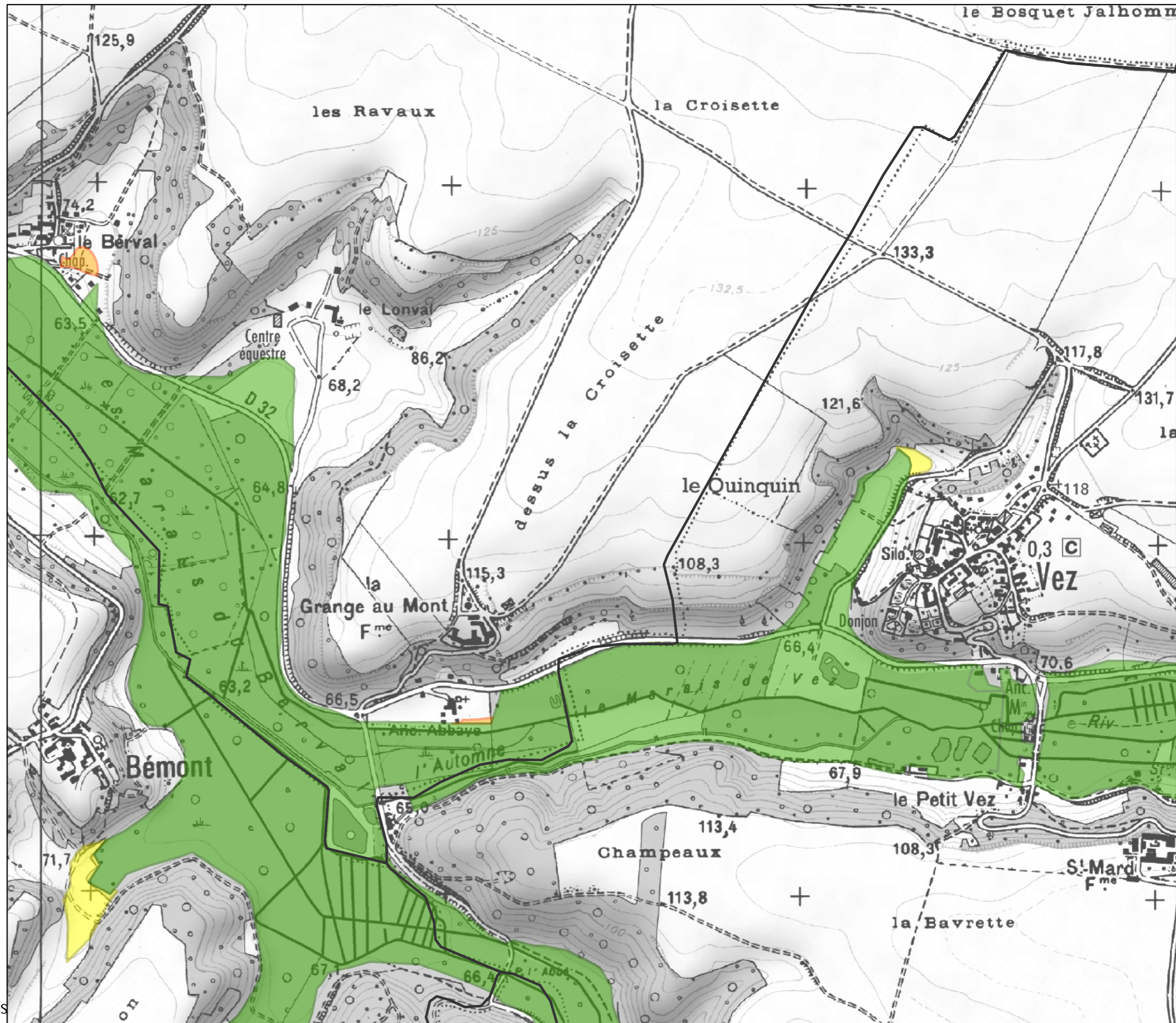
- Disposition 9.1
- Disposition 9.5

### Articles du Règlement concernés

Néant

Sources : Bureau d'étude SCE Aménagement et Environnement pour la DREAL Picardie et le SAGEBA (Zones humides), IGN (Fond Scan 25)  
Réalisation : SAFEGE, décembre 2013.






0 150 300 600 Mètres

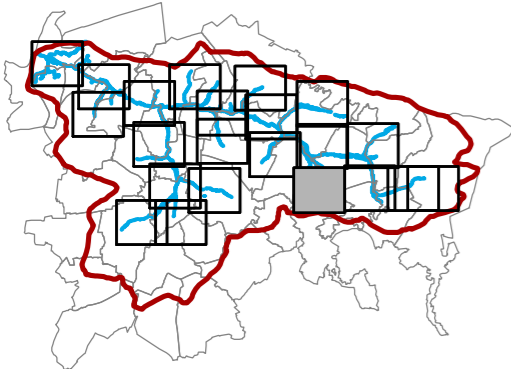





# Zones humides

## Carte 4-6

-  Périmètre du SAGE
-  Limites communales
-  Zones Humides définies sur le critère botanique
-  Zones Humides définies sur le critère pédologique
-  Zones d'alerte (Zones humides potentielles)



### Dispositions du PAGD concernées

- Disposition 9.1
- Disposition 9.5

### Articles du Règlement concernés

Néant

Sources : Bureau d'étude SCE Aménagement et Environnement pour la DREAL Picardie et le SAGEBA (Zones humides), IGN (Fond Scan 25)  
Réalisation : SAFEGE, décembre 2013.

0 150 300 600 Mètres

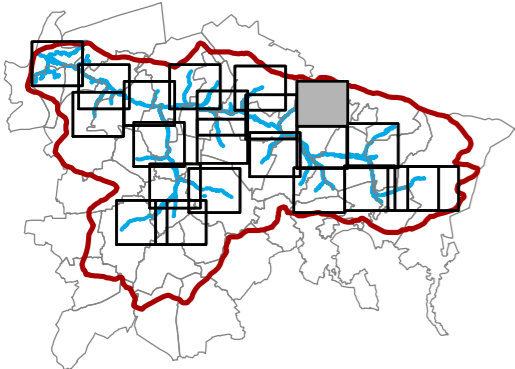





# Zones humides

## Carte 4-7

- Périmètre du SAGE
- Limites communales
- Zones Humides définies sur le critère botanique
- Zones Humides définies sur le critère pédologique
- Zones d'alerte (Zones humides potentielles)



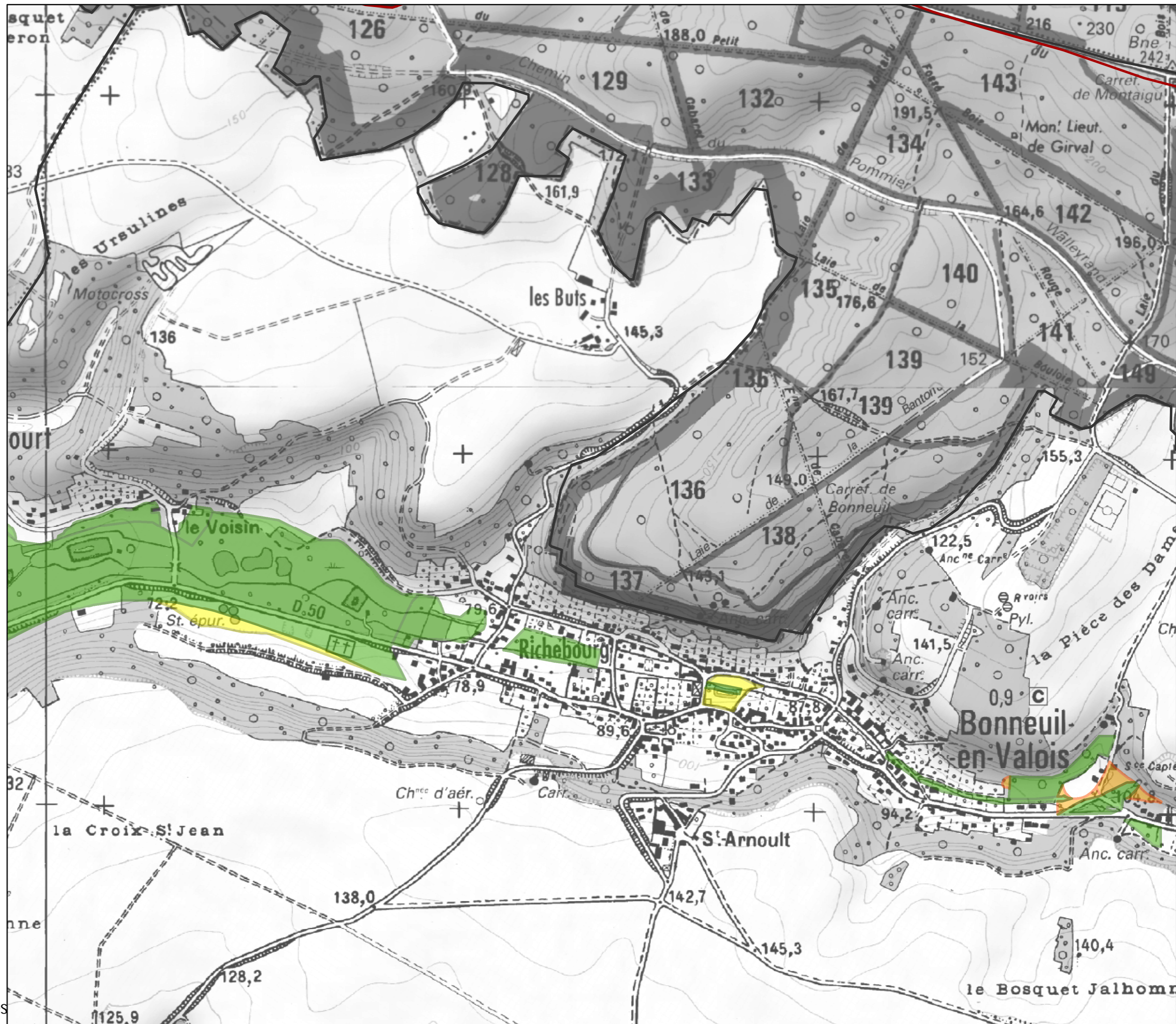
### Dispositions du PAGD concernées

- Disposition 9.1
- Disposition 9.5

### Articles du Règlement concernés

Néant






Sources : Bureau d'étude SCE Aménagement et Environnement pour la DREAL Picardie et le SAGEBA (Zones humides),  
IGN (Fond Scan 25)  
Réalisation : SAFEGE, décembre 2013.

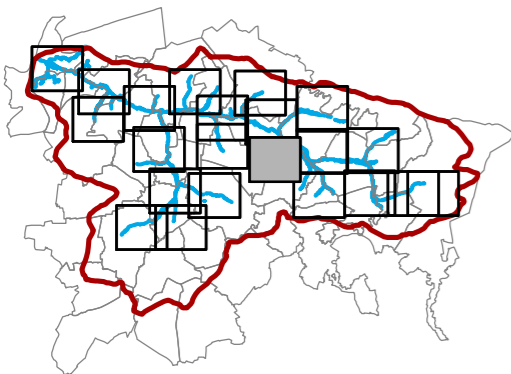




# Zones humides

## Carte 4-8

-  Périmètre du SAGE
-  Limites communales
-  Zones Humides définies sur le critère botanique
-  Zones Humides définies sur le critère pédologique
-  Zones d'alerte (Zones humides potentielles)



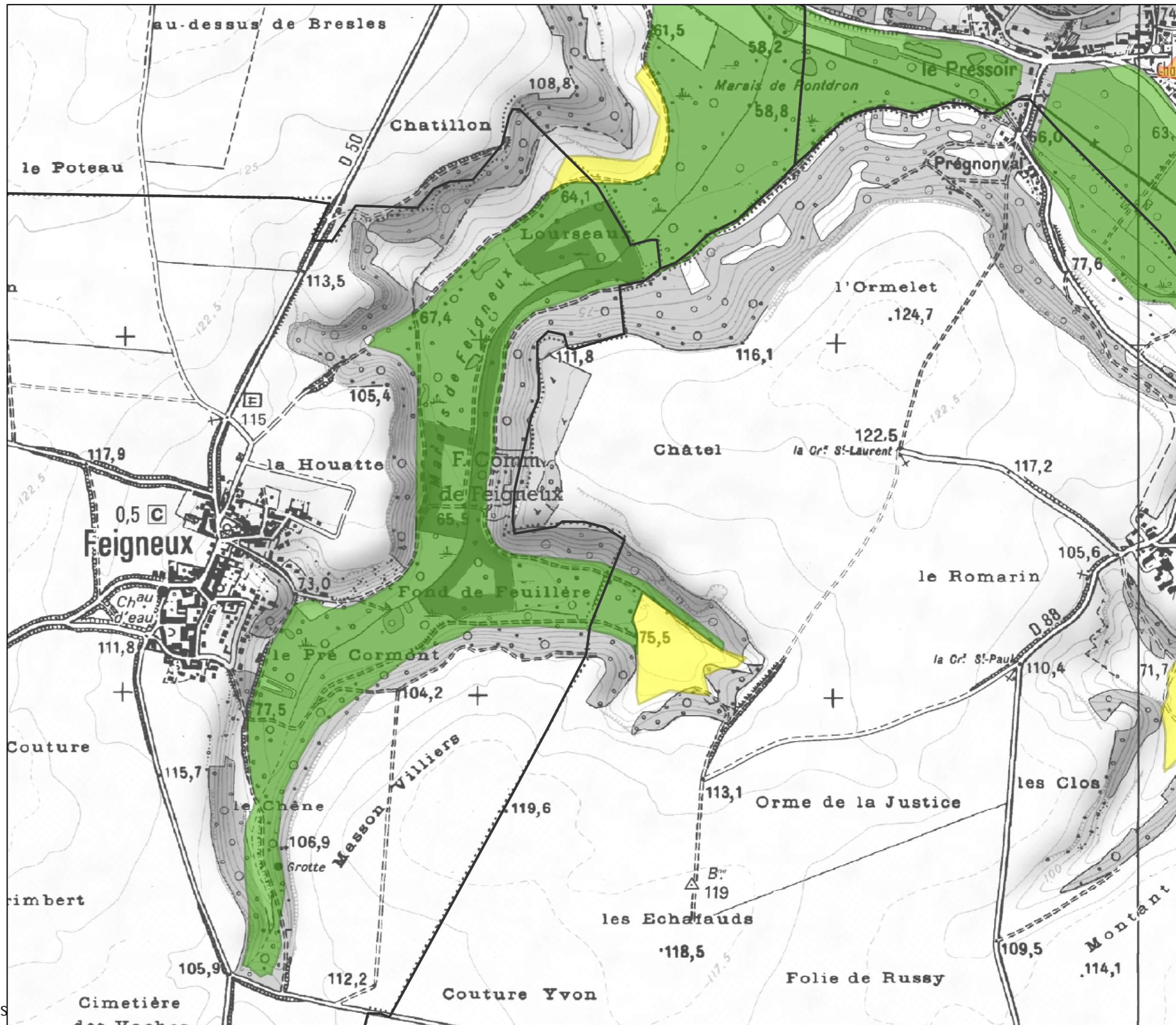
### Dispositions du PAGD concernées

- Disposition 9.1
- Disposition 9.5

### Articles du Règlement concernés

Néant






Sources : Bureau d'étude SCE Aménagement et Environnement pour la DREAL Picardie et le SAGEBA (Zones humides), IGN (Fond Scan 25)  
Réalisation : SAFEGE, décembre 2013.

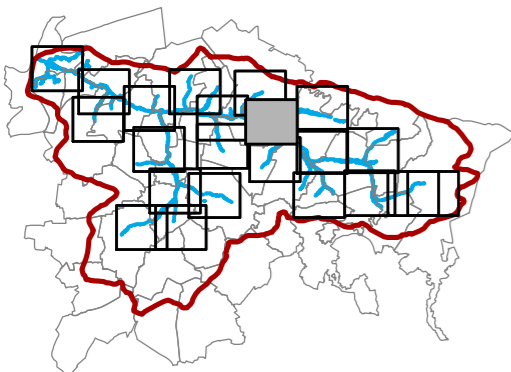




# Zones humides

## Carte 4-9

-  Périmètre du SAGE
-  Limites communales
-  Zones Humides définies sur le critère botanique
-  Zones Humides définies sur le critère pédologique
-  Zones d'alerte (Zones humides potentielles)



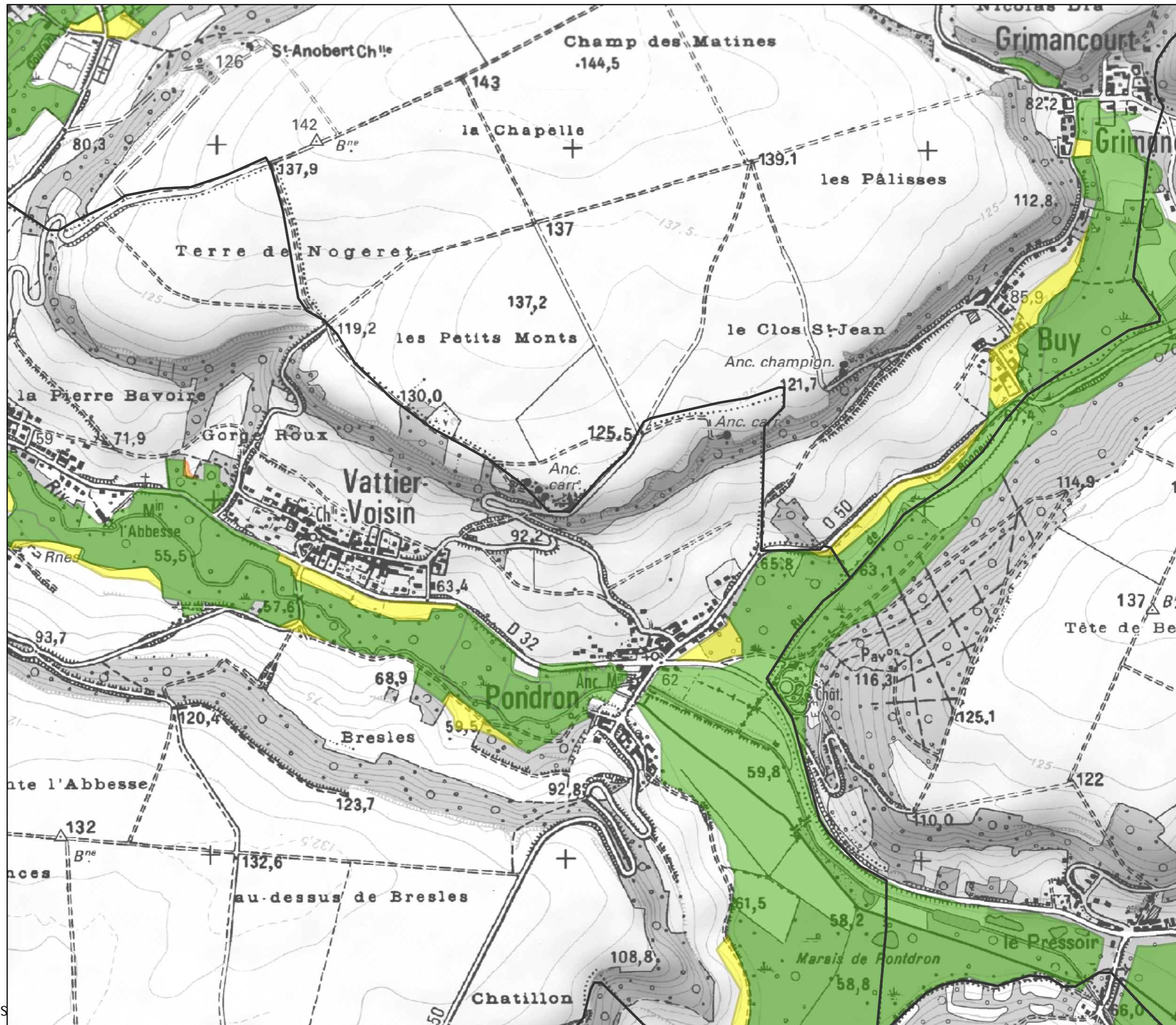
### Dispositions du PAGD concernées

- Disposition 9.1
- Disposition 9.5

### Articles du Règlement concernés

Néant






Sources : Bureau d'étude SCE Aménagement et Environnement pour la DREAL Picardie et le SAGEBA (Zones humides),  
IGN (Fond Scan 25)  
Réalisation : SAFEGE, décembre 2013.

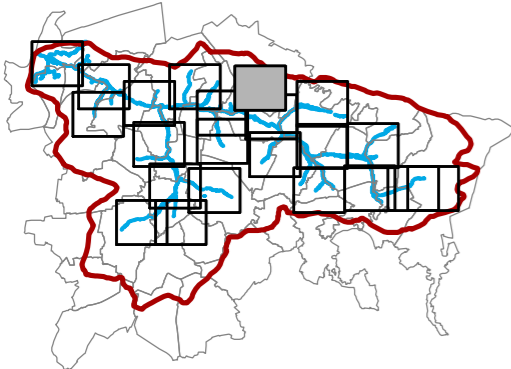




## Zones humides

### Carte 4-10

-  Périmètre du SAGE
-  Limites communales
-  Zones Humides définies sur le critère botanique
-  Zones Humides définies sur le critère pédologique
-  Zones d'alerte (Zones humides potentielles)



#### Dispositions du PAGD concernées

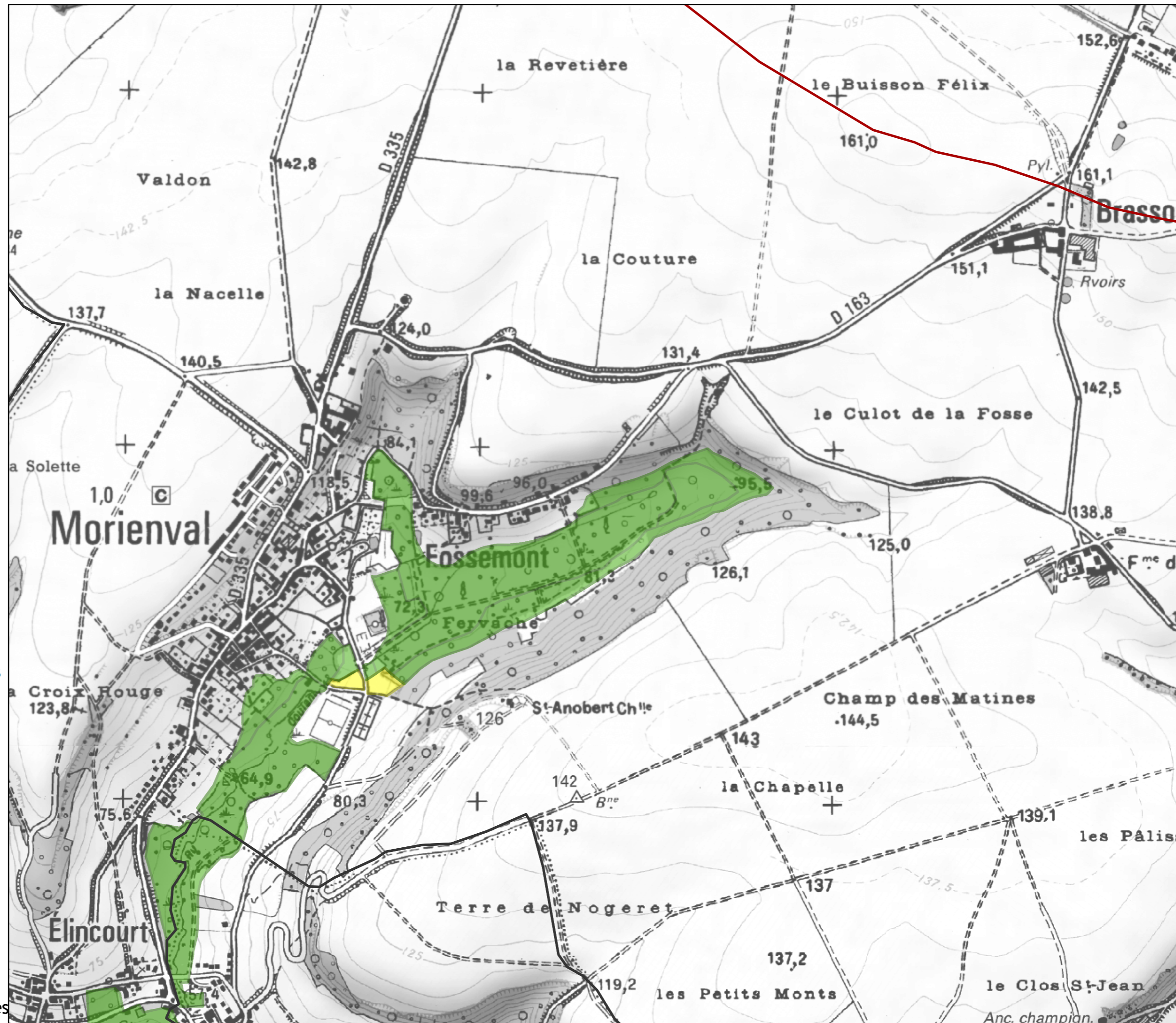
Disposition 9.1  
Disposition 9.5

#### Articles du Règlement concernés

Néant

Sources : Bureau d'étude SCE Aménagement et Environnement pour la DREAL Picardie et le SAGEBA (Zones humides),  
IGN (Fond Scan 25)  
Réalisation : SAFEGE, décembre 2013.






0 150 300 600  
Mètres

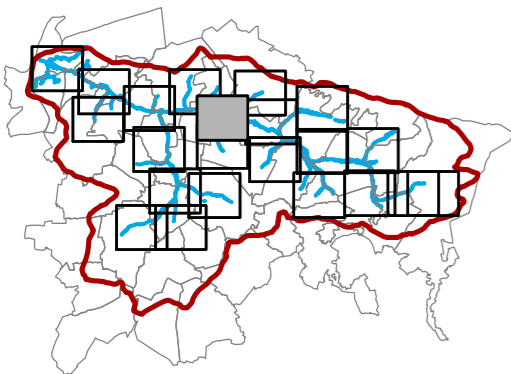




# Zones humides

## Carte 4-11

-  Périmètre du SAGE
-  Limites communales
-  Zones Humides définies sur le critère botanique
-  Zones Humides définies sur le critère pédologique
-  Zones d'alerte (Zones humides potentielles)



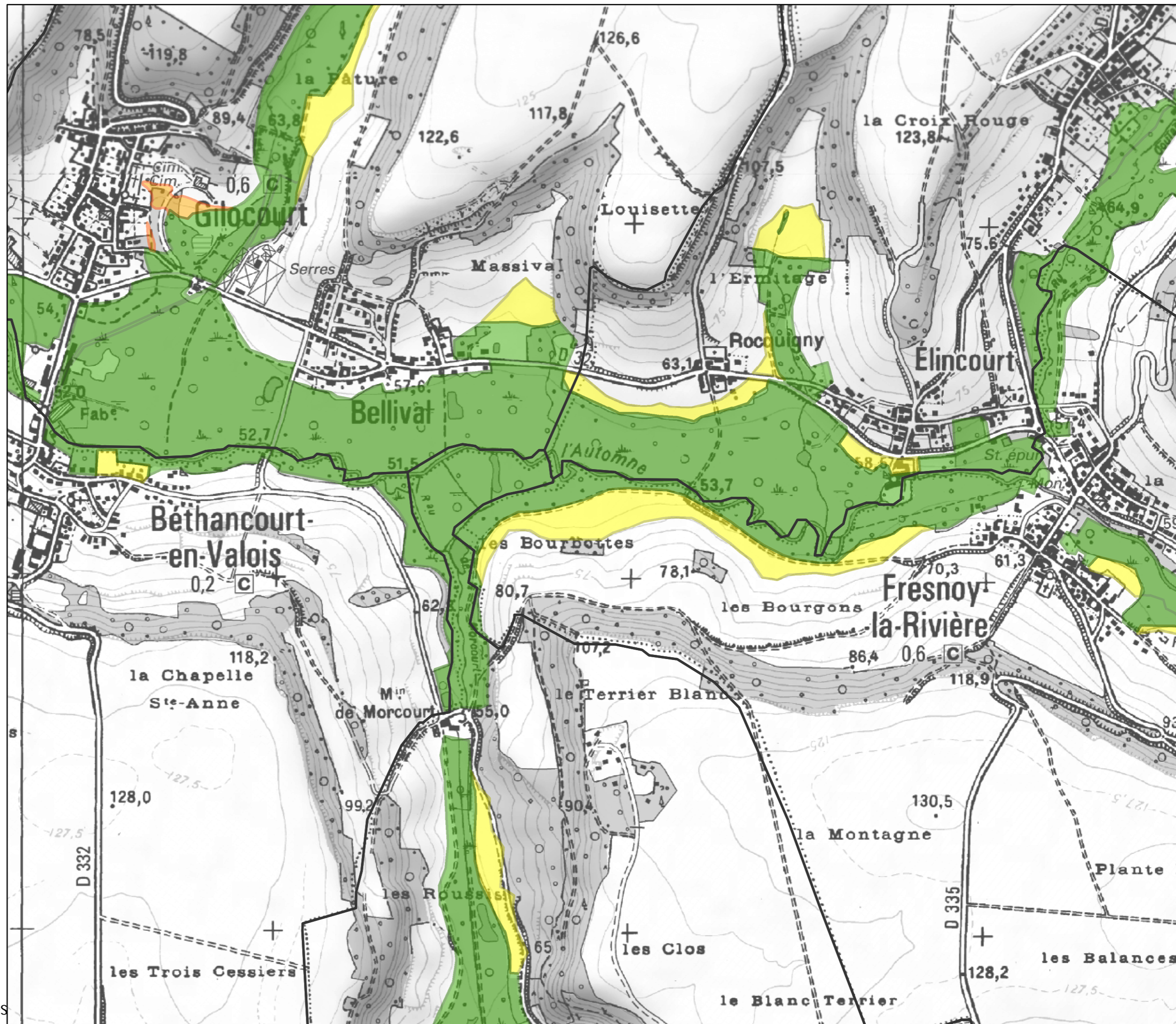
### Dispositions du PAGD concernées

- Disposition 9.1
- Disposition 9.5

### Articles du Règlement concernés

Néant

Sources : Bureau d'étude SCE Aménagement et Environnement pour la DREAL Picardie et le SAGEBA (Zones humides),  
IGN (Fond Scan 25)  
Réalisation : SAFEGE, décembre 2013.

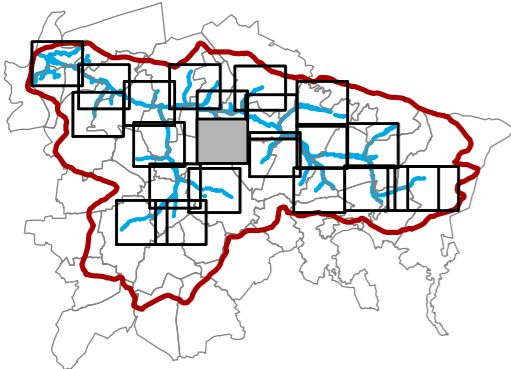




# Zones humides

## Carte 4-12

- Périmètre du SAGE
- Limites communales
- Zones Humides définies sur le critère botanique
- Zones Humides définies sur le critère pédologique
- Zones d'alerte (Zones humides potentielles)



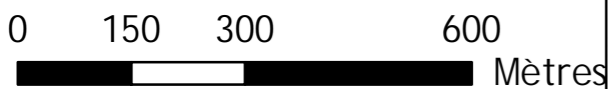
### Dispositions du PAGD concernées

- Disposition 9.1
- Disposition 9.5

### Articles du Règlement concernés

Néant

Sources : Bureau d'étude SCE Aménagement et Environnement pour la DREAL Picardie et le SAGEBA (Zones humides),  
IGN (Fond Scan 25)  
Réalisation : SAFEGE, décembre 2013.

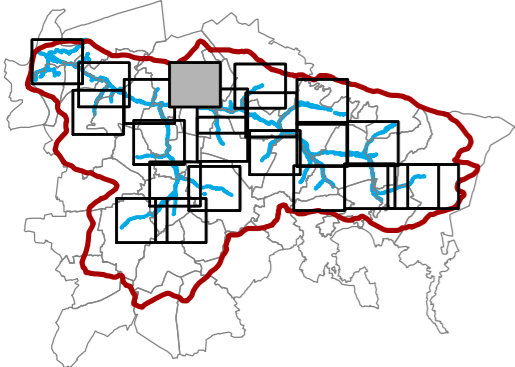




# Zones humides

## Carte 4-13

- Périmètre du SAGE
- Limites communales
- Zones Humides définies sur le critère botanique
- Zones Humides définies sur le critère pédologique
- Zones d'alerte (Zones humides potentielles)



### Dispositions du PAGD concernées

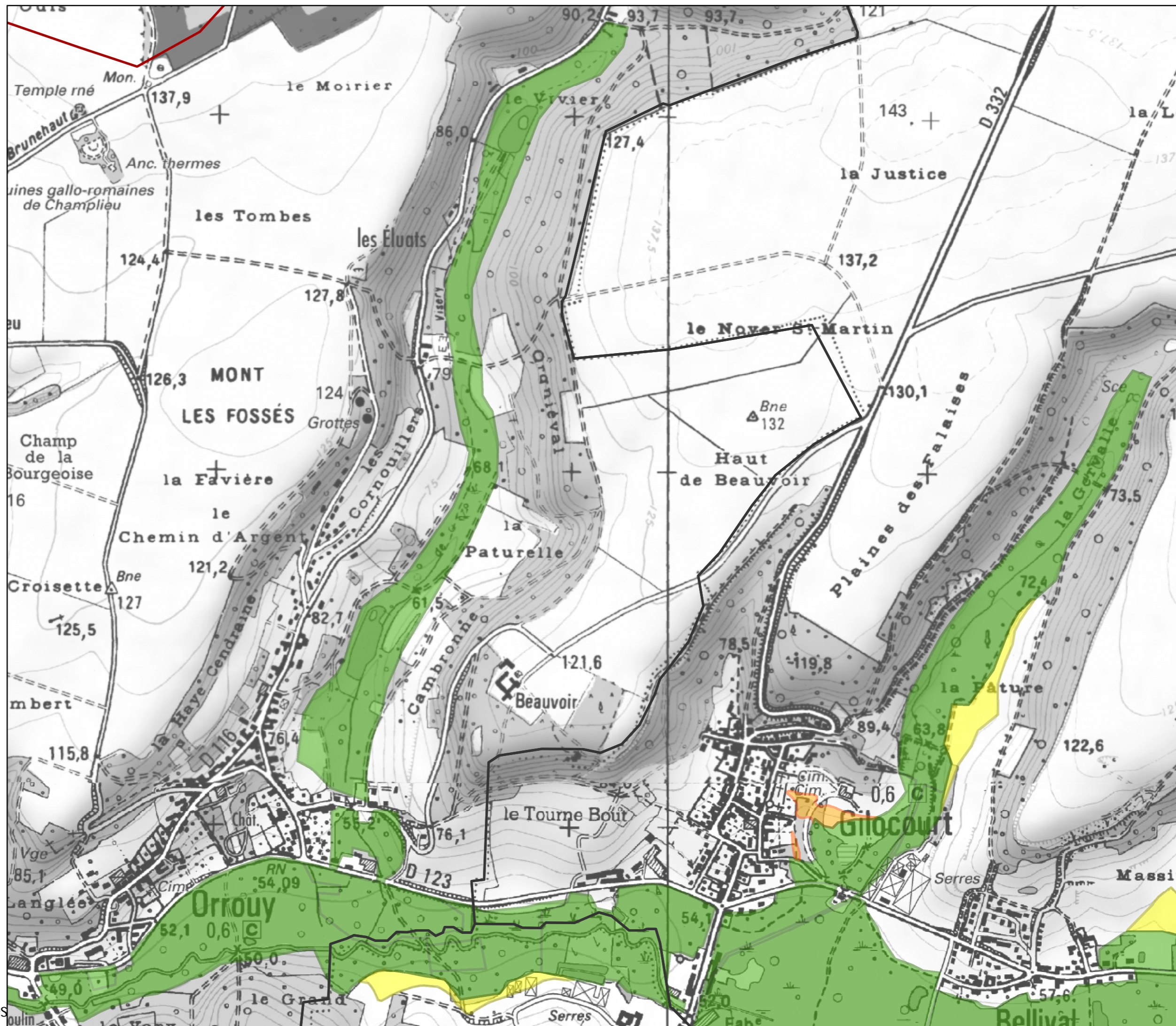
Disposition 9.1  
Disposition 9.5

### Articles du Règlement concernés

Néant

Sources : Bureau d'étude SCE Aménagement et Environnement pour la DREAL Picardie et le SAGEBA (Zones humides), IGN (Fond Scan 25)  
Réalisation : SAFEGE, décembre 2013.






0 150 300 600 Mètres

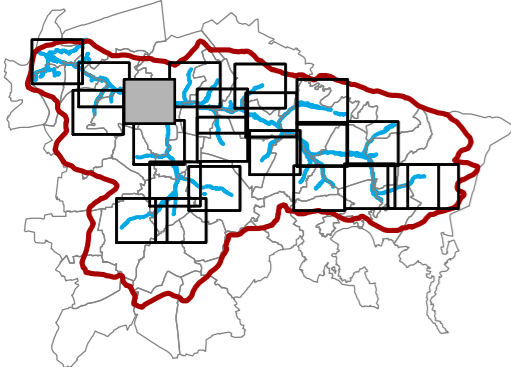




## Zones humides

### Carte 4-14

-  Périmètre du SAGE
-  Limites communales
-  Zones Humides définies sur le critère botanique
-  Zones Humides définies sur le critère pédologique
-  Zones d'alerte (Zones humides potentielles)



#### [Dispositions du PAGD concernées](#)

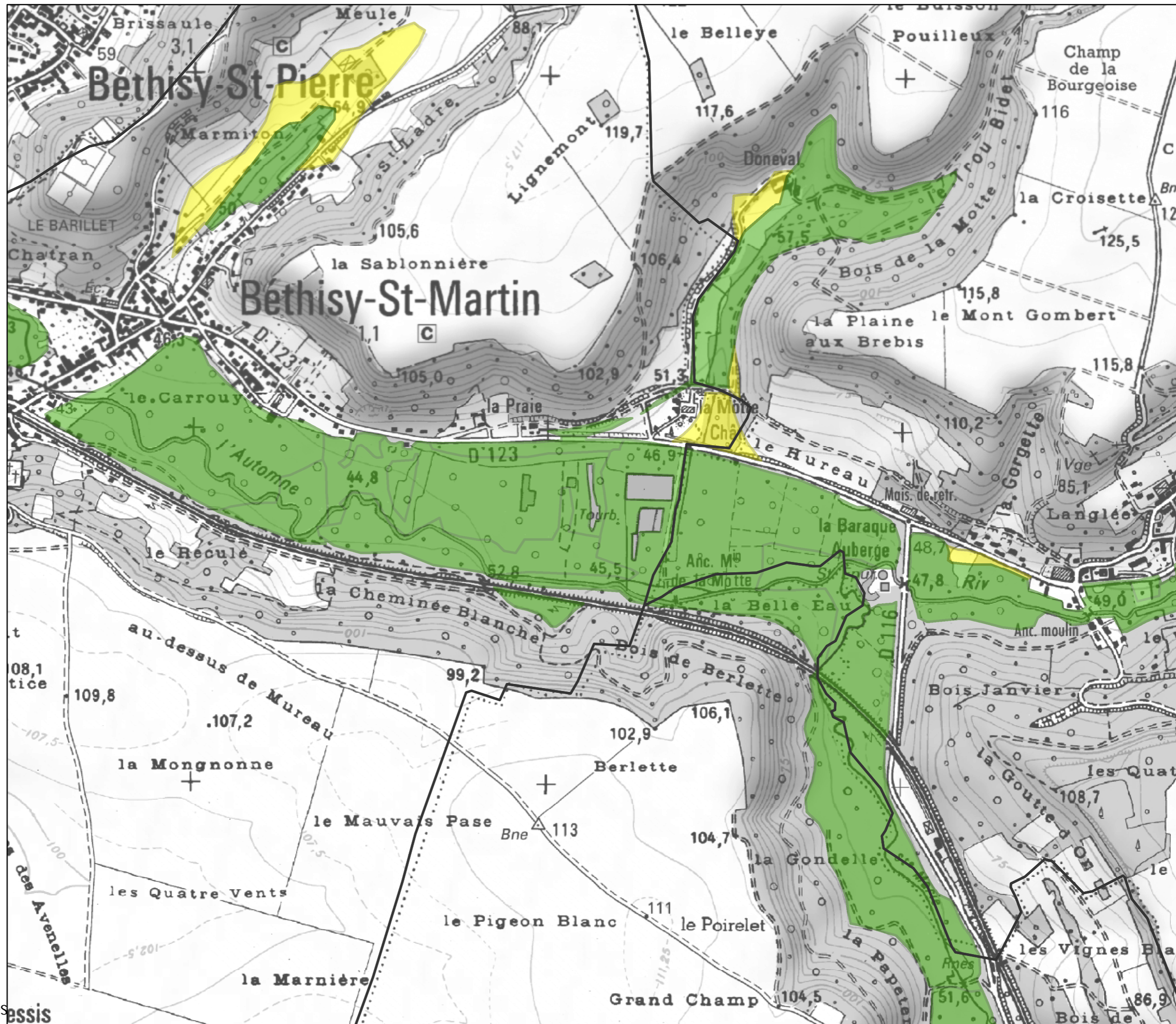
Disposition 9.1  
Disposition 9.5

#### [Articles du Règlement concernés](#)

Néant






Sources : Bureau d'étude SCE Aménagement et Environnement pour la DREAL Picardie et le SAGEBA (Zones humides),  
IGN (Fond Scan 25)  
Réalisation : SAFEGE, décembre 2013.

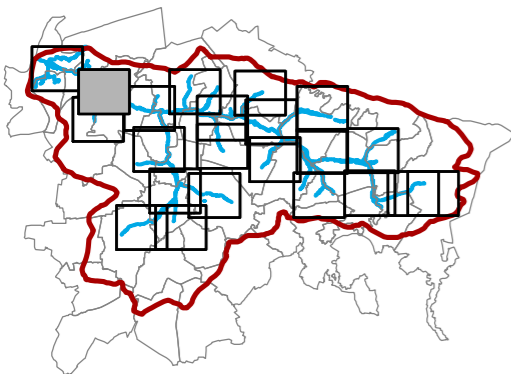
0 150 300 600  
Mètres



# Zones humides

## Carte 4-15

-  Périmètre du SAGE
-  Limites communales
-  Zones Humides définies sur le critère botanique
-  Zones Humides définies sur le critère pédologique
-  Zones d'alerte (Zones humides potentielles)



### Dispositions du PAGD concernées

- Disposition 9.1
- Disposition 9.5

### Articles du Règlement concernés






Néant

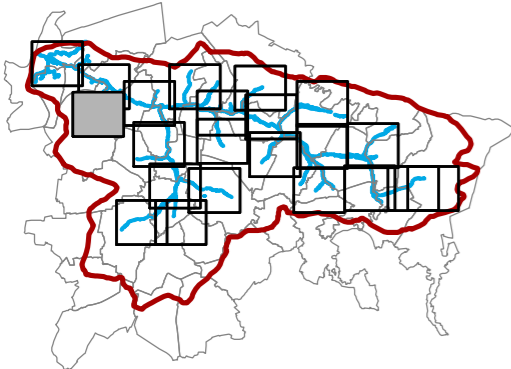
Sources : Bureau d'étude SCE Aménagement et Environnement pour la DREAL Picardie et le SAGEBA (Zones humides), IGN (Fond Scan 25)  
Réalisation : SAFEGE, décembre 2013.



# Zones humides

## Carte 4-16

-  Périmètre du SAGE
-  Limites communales
-  Zones Humides définies sur le critère botanique
-  Zones Humides définies sur le critère pédologique
-  Zones d'alerte (Zones humides potentielles)



### Dispositions du PAGD concernées

- Disposition 9.1
- Disposition 9.5

### Articles du Règlement concernés

Néant

Sources : Bureau d'étude SCE Aménagement et Environnement pour la DREAL Picardie et le SAGEBA (Zones humides),  
IGN (Fond Scan 25)  
Réalisation : SAFEGE, décembre 2013.

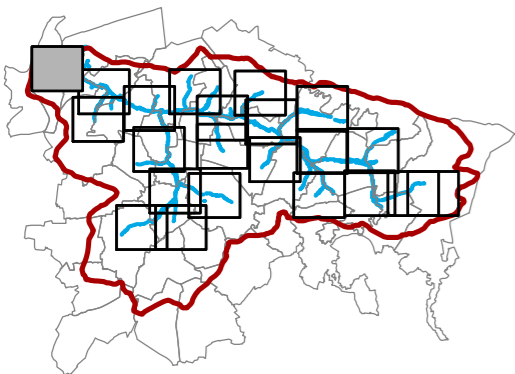




# Zones humides

## Carte 4-17

- Périmètre du SAGE
- Limites communales
- Zones Humides définies sur le critère botanique
- Zones Humides définies sur le critère pédologique
- Zones d'alerte (Zones humides potentielles)



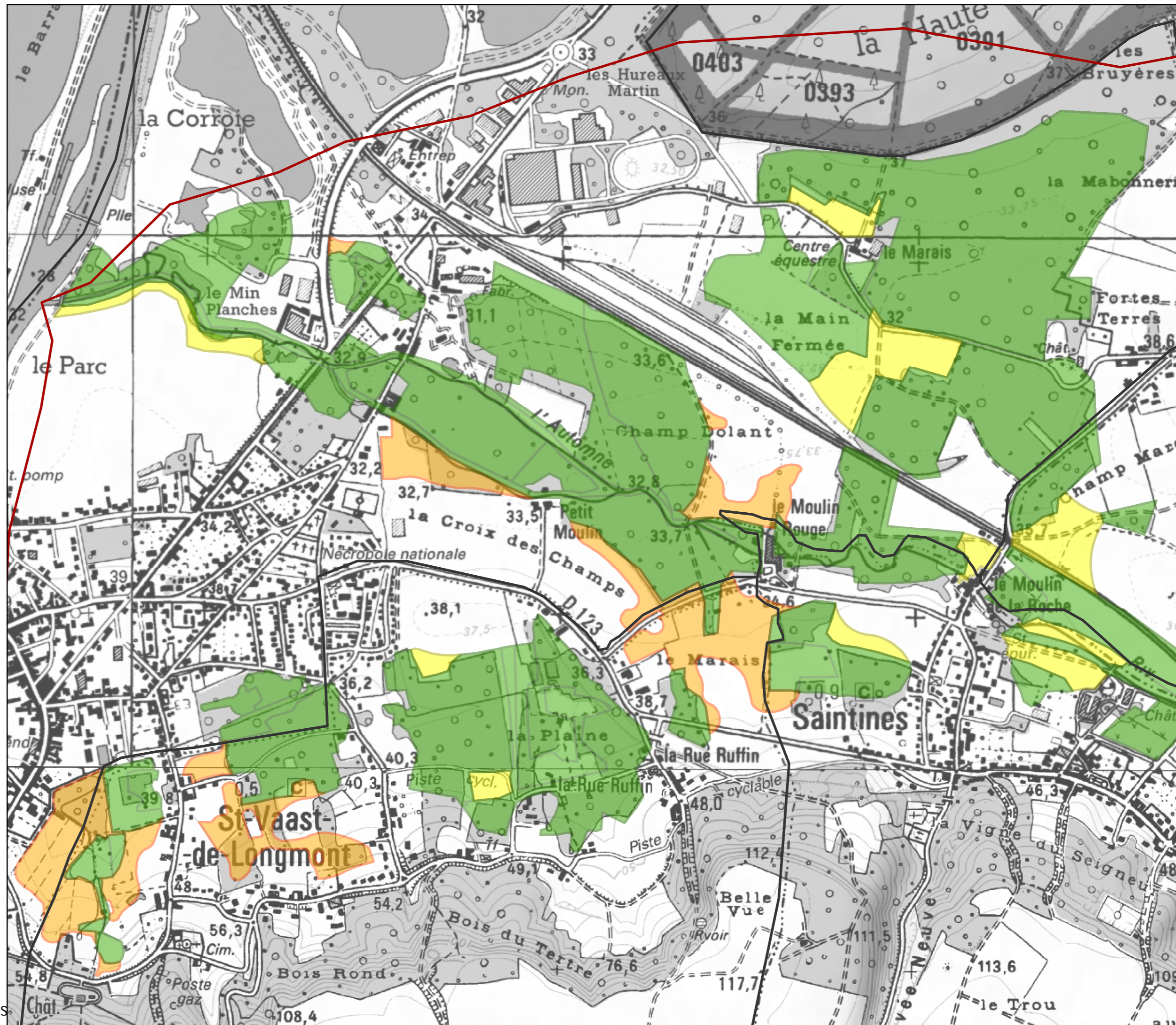
### Dispositions du PAGD concernées

- Disposition 9.1
- Disposition 9.5

### Articles du Règlement concernés






Néant

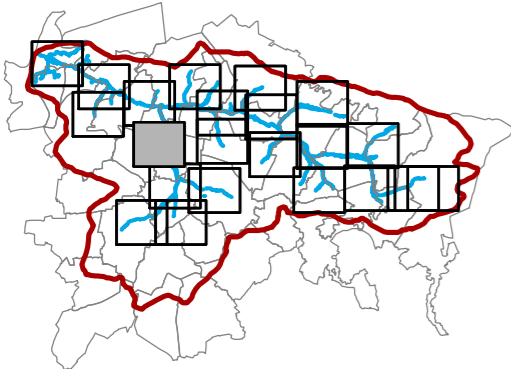
Sources : Bureau d'étude SCE Aménagement et Environnement pour la DREAL Picardie et le SAGEBA (Zones humides),  
IGN (Fond Scan 25)  
Réalisation : SAFEGE, décembre 2013.



# Zones humides

## Carte 4-18

-  Périmètre du SAGE
-  Limites communales
-  Zones Humides définies sur le critère botanique
-  Zones Humides définies sur le critère pédologique
-  Zones d'alerte (Zones humides potentielles)



### Dispositions du PAGD concernées

- Disposition 9.1
- Disposition 9.5

### Articles du Règlement concernés

Néant

Sources : Bureau d'étude SCE Aménagement et Environnement pour la DREAL Picardie et le SAGEBA (Zones humides),  
IGN (Fond Scan 25)  
Réalisation : SAFEGE, décembre 2013.










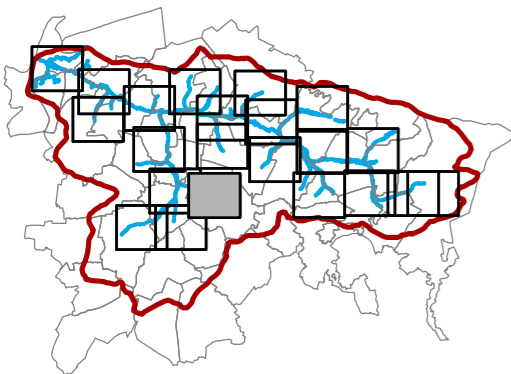




# Zones humides

## Carte 4-20

-  Périmètre du SAGE
-  Limites communales
-  Zones Humides définies sur le critère botanique
-  Zones Humides définies sur le critère pédologique
-  Zones d'alerte (Zones humides potentielles)



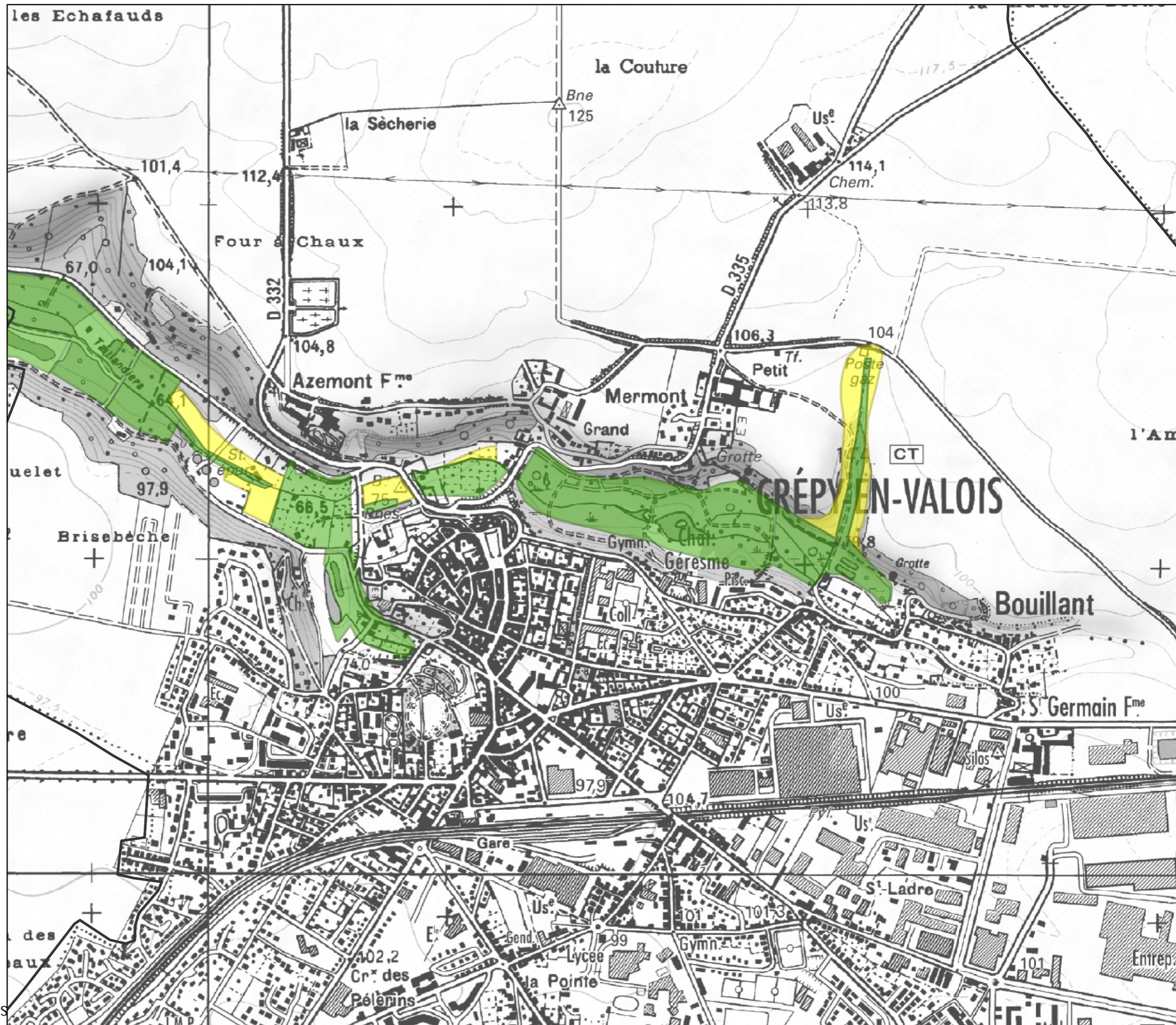
### Dispositions du PAGD concernées

- Disposition 9.1
- Disposition 9.5

### Articles du Règlement concernés

Néant






Sources : Bureau d'étude SCE Aménagement et Environnement pour la DREAL Picardie et le SAGEBA (Zones humides), IGN (Fond Scan 25)  
Réalisation : SAFEGE, décembre 2013.

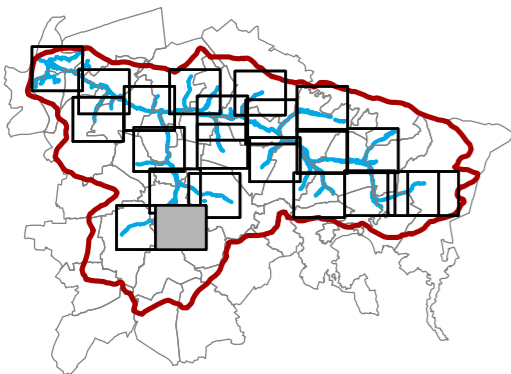




# Zones humides

## Carte 4-21

-  Périmètre du SAGE
-  Limites communales
-  Zones Humides définies sur le critère botanique
-  Zones Humides définies sur le critère pédologique
-  Zones d'alerte (Zones humides potentielles)



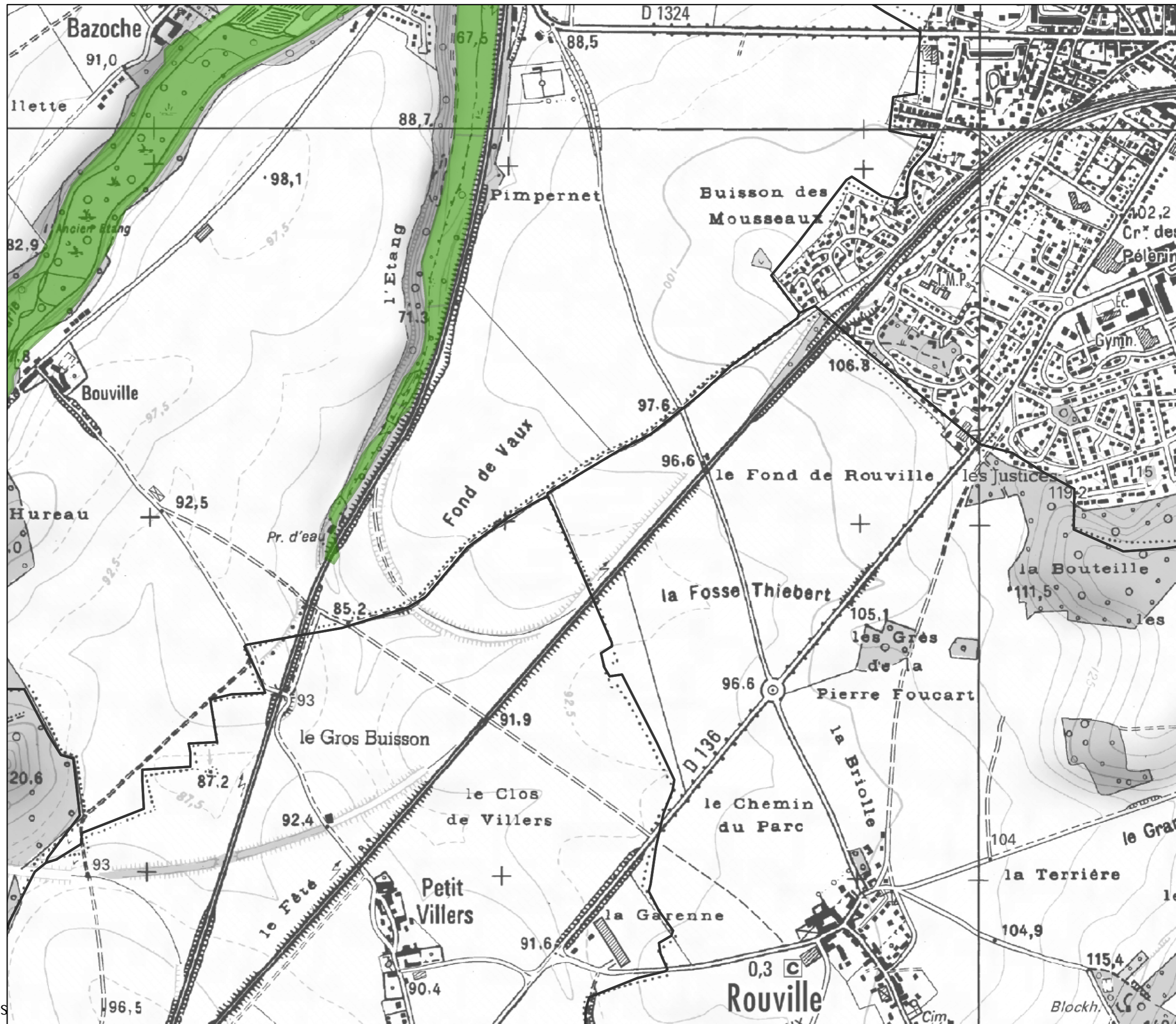
### Dispositions du PAGD concernées

- Disposition 9.1
- Disposition 9.5

### Articles du Règlement concernés






Néant

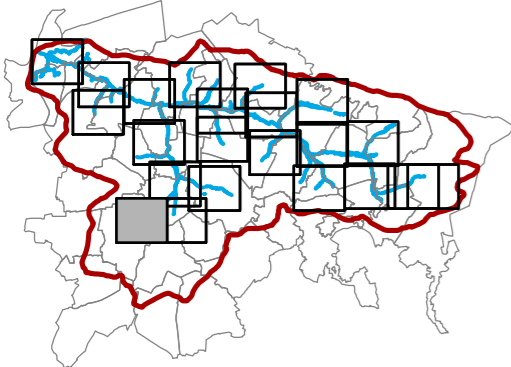
Sources : Bureau d'étude SCE Aménagement et Environnement pour la DREAL Picardie et le SAGEBA (Zones humides),  
IGN (Fond Scan 25)  
Réalisation : SAFEGE, décembre 2013.



# Zones humides

## Carte 4-22

-  Périmètre du SAGE
-  Limites communales
-  Zones Humides définies sur le critère botanique
-  Zones Humides définies sur le critère pédologique
-  Zones d'alerte (Zones humides potentielles)



### Dispositions du PAGD concernées

- Disposition 9.1
- Disposition 9.5

### Articles du Règlement concernés

Néant

Sources : Bureau d'étude SCE Aménagement et Environnement pour la DREAL Picardie et le SAGEBA (Zones humides), IGN (Fond Scan 25)  
Réalisation : SAFEGE, décembre 2013.

